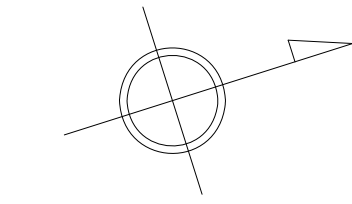
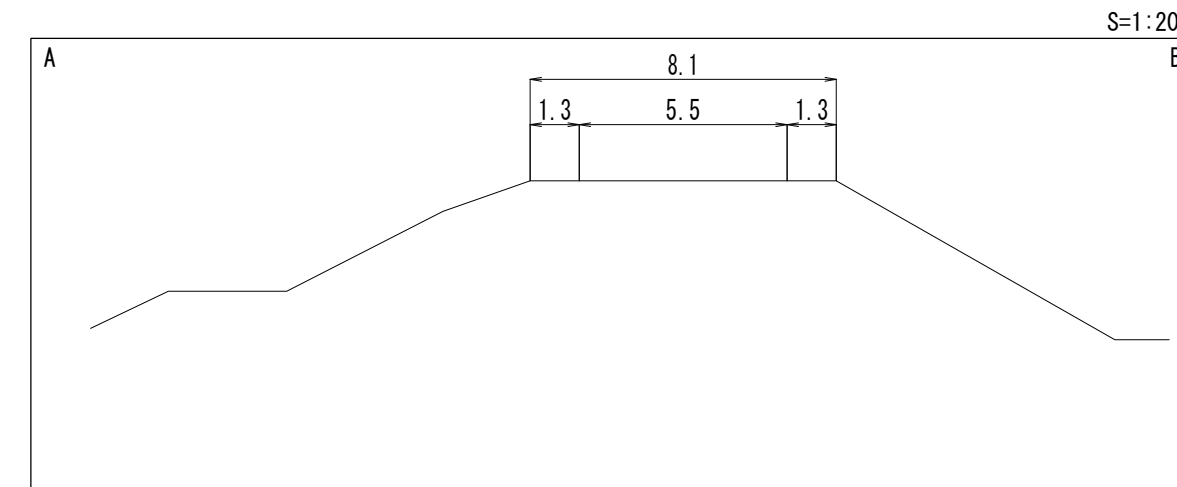
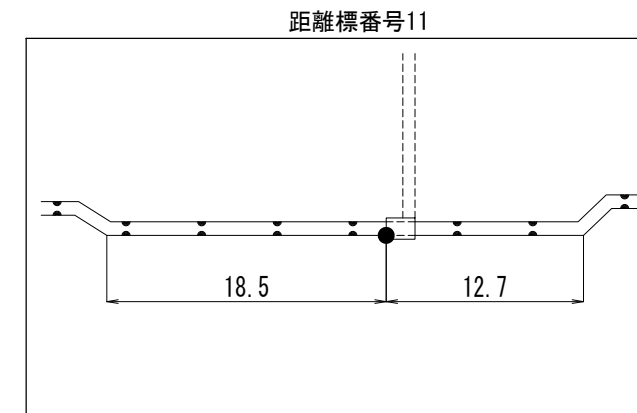
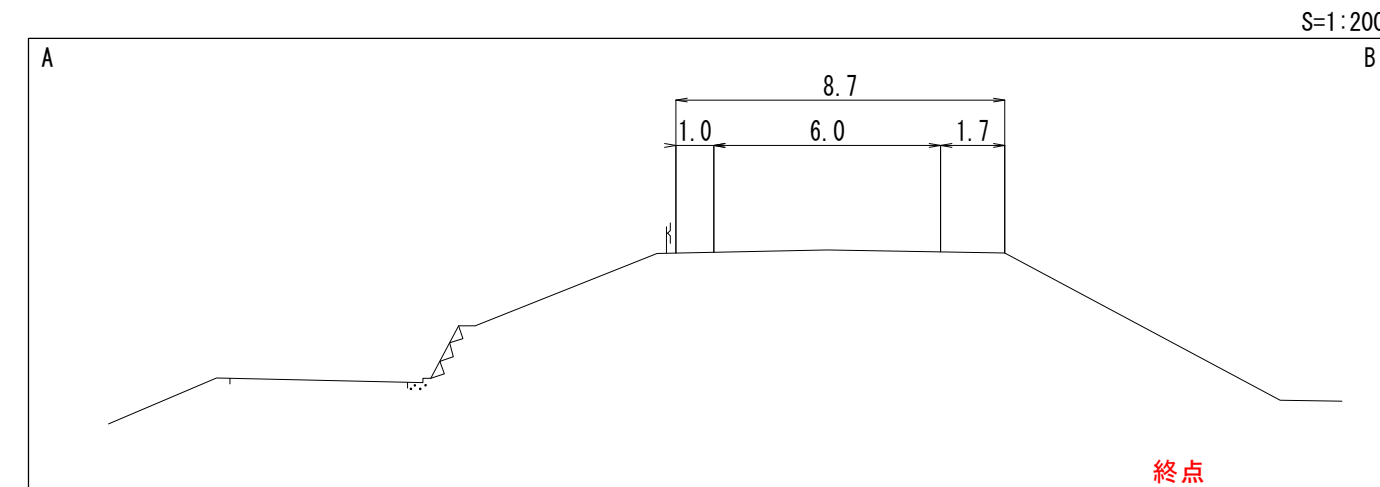


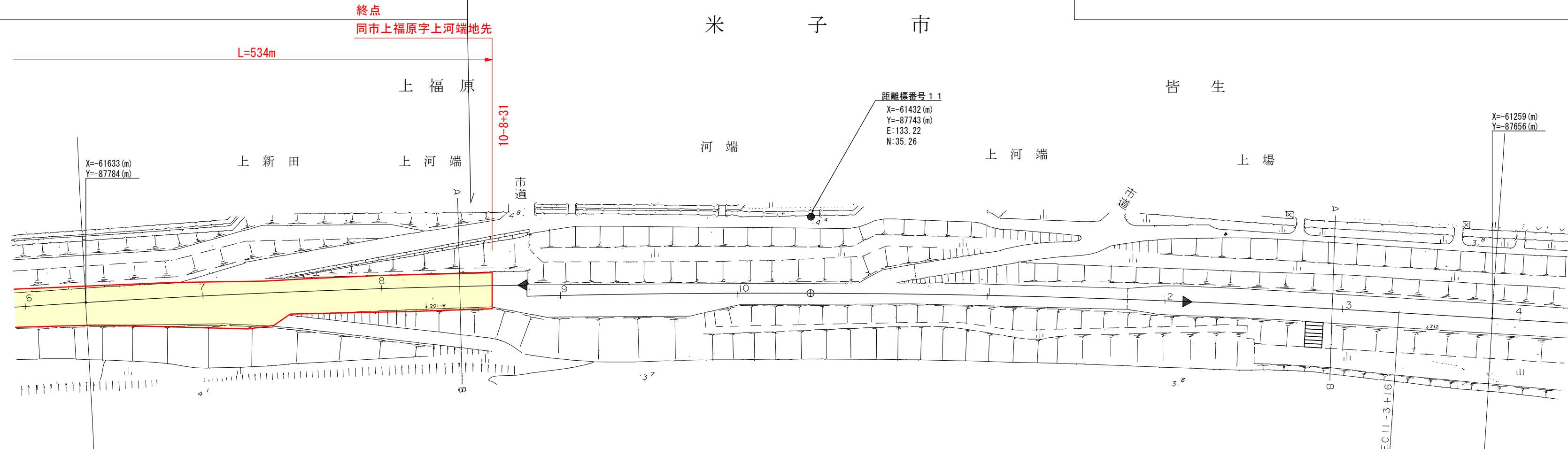
道 路 台 帳 平 面 図

鳥 取 県

調 整 年 月	平成 23 年 3 月	図 面 縮 尺	1 : 1, 000	路線コード	22-300	道路種別	一般県道	路線名	米子環状線	区 間	10-7~11-3	図面番号	28-14
---------	-------------	---------	------------	-------	--------	------	------	-----	-------	-----	-----------	------	-------



変 更 前



(マイクロフィルム管理番号 6-4-1/11-11/11)
 昭和60年度 舗装新設工事 L=530m
 (マイクロフィルム管理番号 59-56)
 昭和59年度 道路改良工事 L=530m

- ▶ 平成22年度 舗装補修工事 (緊急経済対策) L=580m
- ▶ (マイクロフィルム管理番号 6-4-1/11-11/11)
昭和60年度 舗装新設工事 L=817m
- ▶ 昭和59年度 建設省護岸工事 L=494m

車道幅員	W=6.0	10-8 +41	10-8 +41	11-1 +39	11-1 +39	11-2 +5	11-2 +5
路面種類	A		B		A		A
縦断勾配	0.2%		9.8	0.4%			
距離程	10-8 +41		9.8	11-1 +39		11-2 +5	

株式会社
 有限会社
 日新測量設計
 株式会社
 有限会社
 日新測量設計
 株式会社
 有限会社
 日新測量設計

この地図は、建設省国土地理院長の承認を得て、同院所管の測量標及び測量成果を使用して製図したものである。(承認番号)昭53 中公第 77 号)