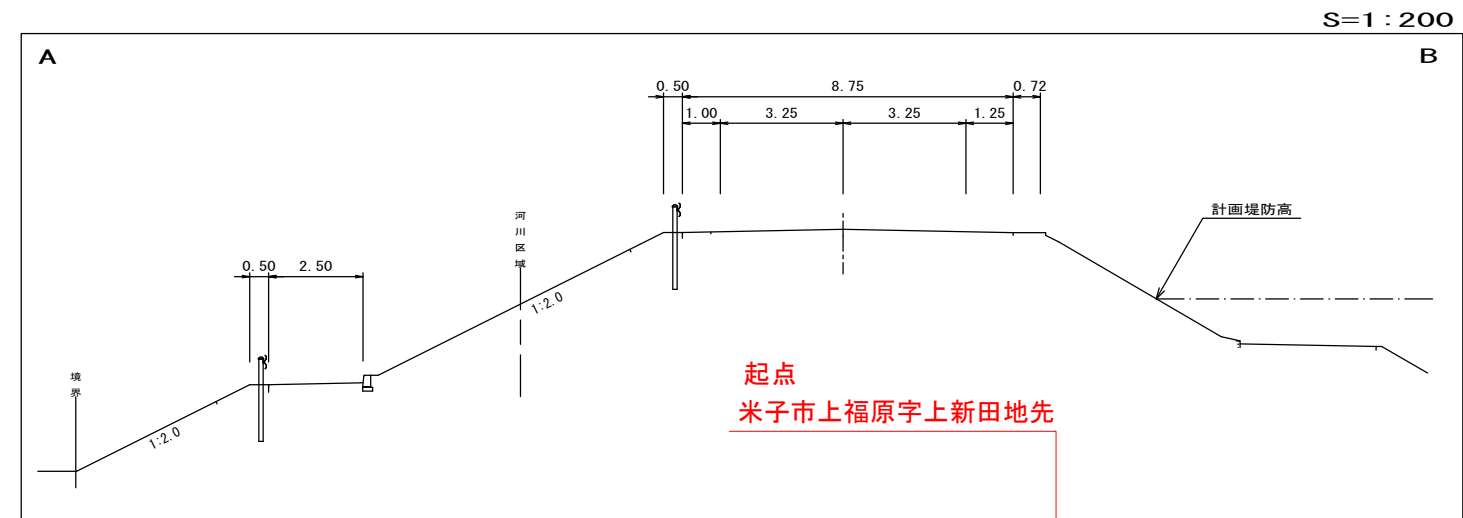


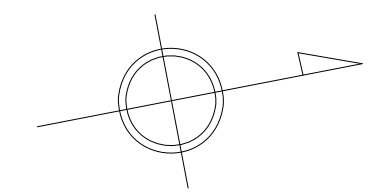
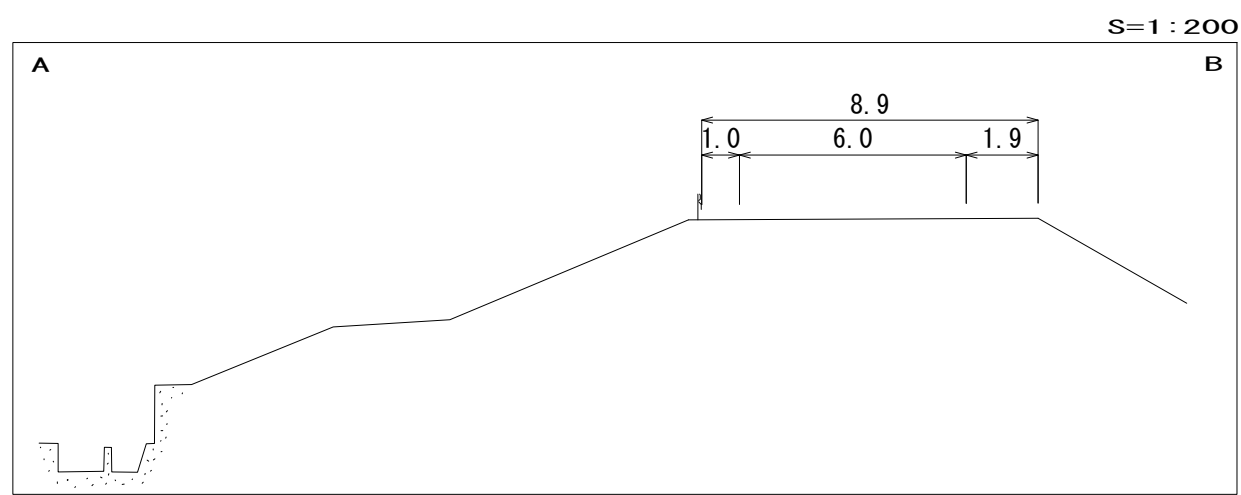
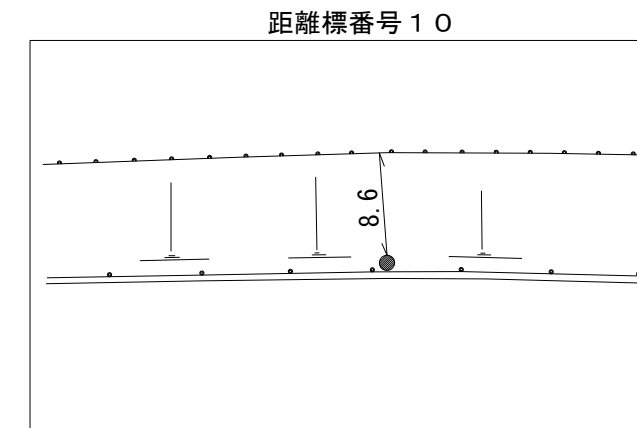
道 路 台 帳 平 面 図

鳥 取 県

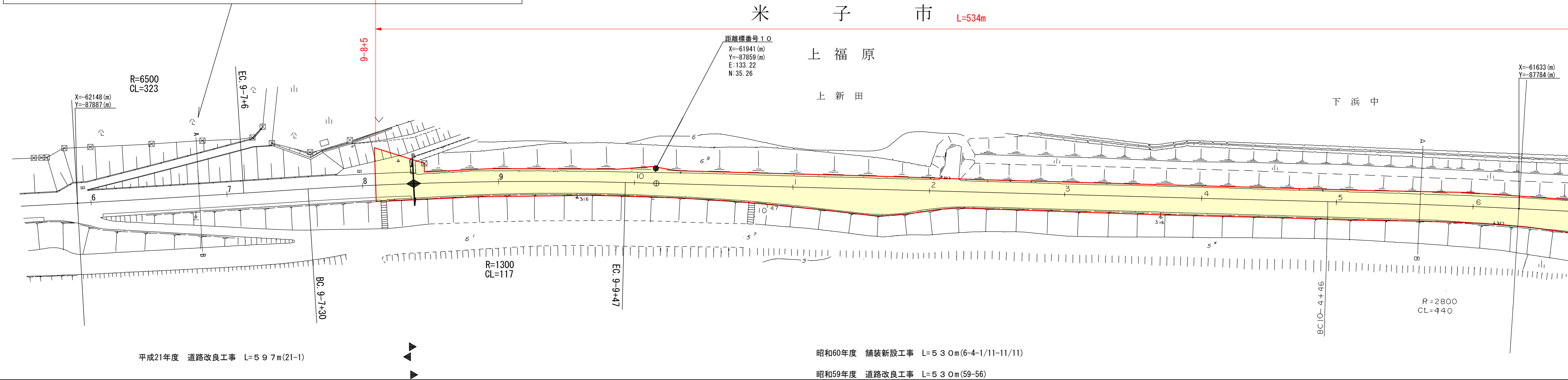
調 整 年 月	平成 23 年 3 月	図 面 縮 尺	1 : 1, 000	路線コード	22-300	道路種別	一般県道	路線名	米子環状線	区 間	9-6~10-6	図面番号	28-13
---------	-------------	---------	------------	-------	--------	------	------	-----	-------	-----	----------	------	-------



設計区分	N4交通	設計CBR12%
表 層	再生密粒度アスコン	t= 5 cm
上層路盤	粒度調整砕石 M-30	t= 10 cm
下層路盤	再生クラッシャーラン RCA-30	t= 10 cm
設計区間	8-1-7+1 ~ 9-8+19	
施工年度	平成21年度	



変更前



有限会社江府技研コンサルタント

(有)ダイニチ技研株式会社
有限会社 広陵測量調査事務所
日新測量設計

車道幅員	W=6.5	9-7+28			9-8+19	10-0+11	W=6.0
路面種類							
縦断勾配							
距離程							

この地図は、建設省国土地理院長の承認を得て、同院所管の測量標及び測量成果を使用して調製したものである。(承認番号)昭53 中公第77号