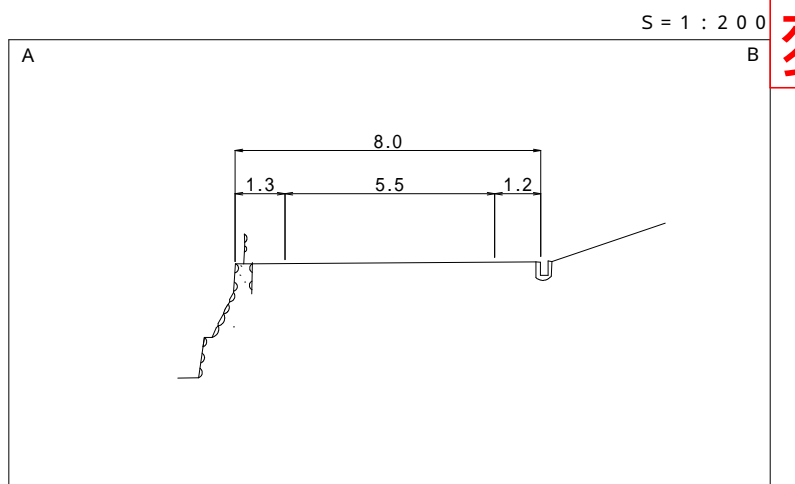
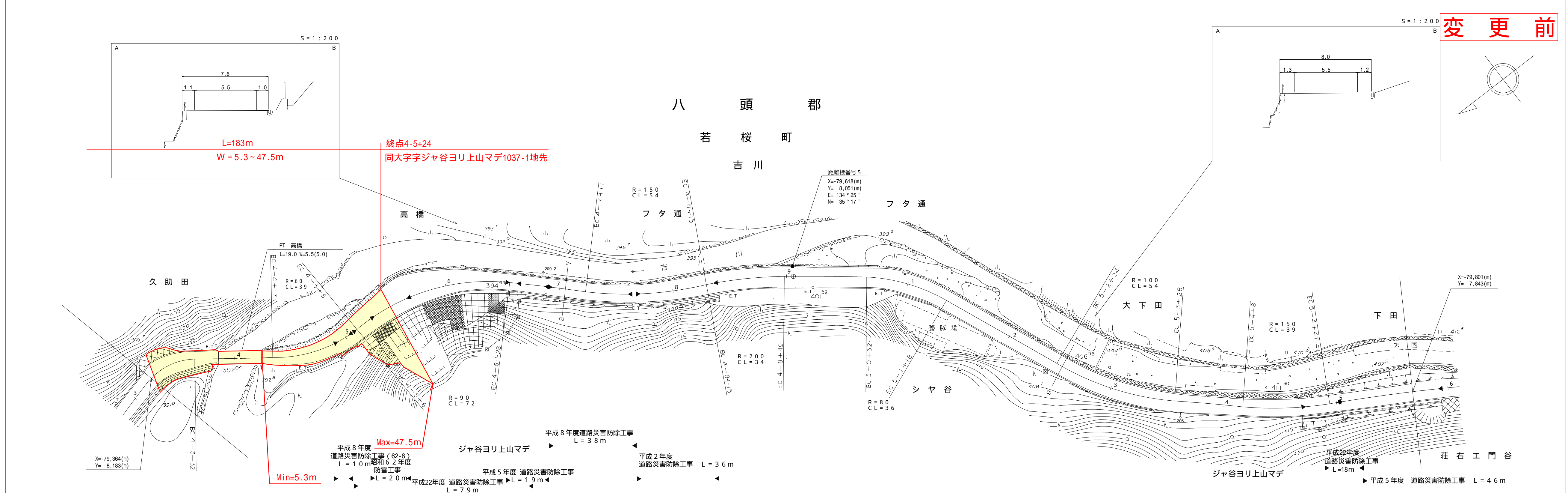


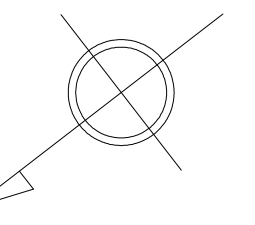
道 路 台 帳 平 面 図

鳥 取 県

調整年月	平成23年3月	図面縮尺	1:1000	路線コード	21-72	道路種別	主要地方道	路線名	若桜下三河線	区間	4-4~5-5	図面番号	17-5
------	---------	------	--------	-------	-------	------	-------	-----	--------	----	---------	------	------



変更前



アイソコンヤマト株式会社

車道幅員	W=5.5	4.3 + 4.3	W=5.0	4.4 + 4.4	4.3 + 4.3	W=5.5	4.3 + 4.3	4.4 + 4.4	4.4 + 4.4
路面種別	A		C			A			
縦断勾配									
距離程									

この地図は、建設省国土院長の承認を得て、同院所管の測量種及び測量成果を使用して調製したものである。(承認番号)昭55.中第44号