

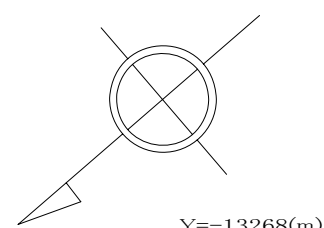
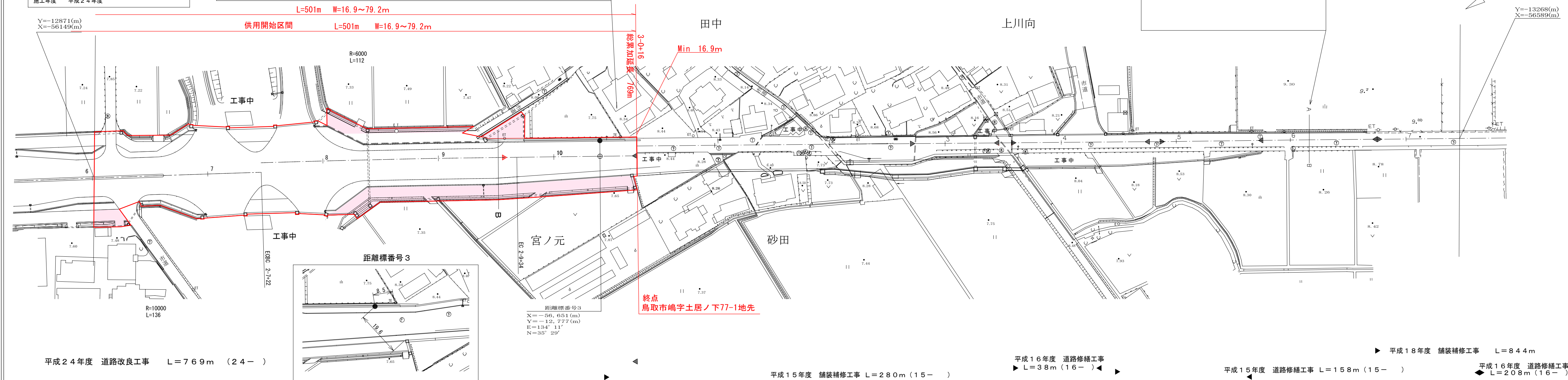
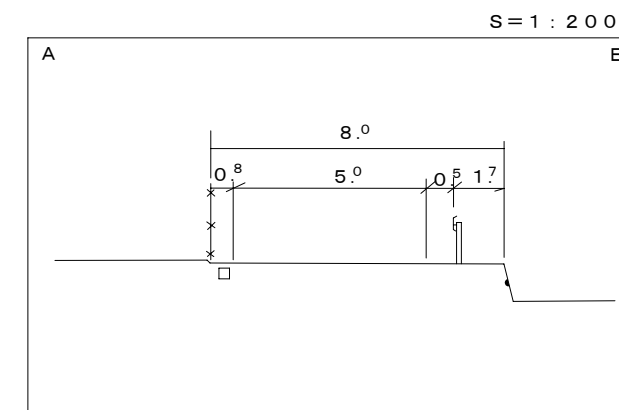
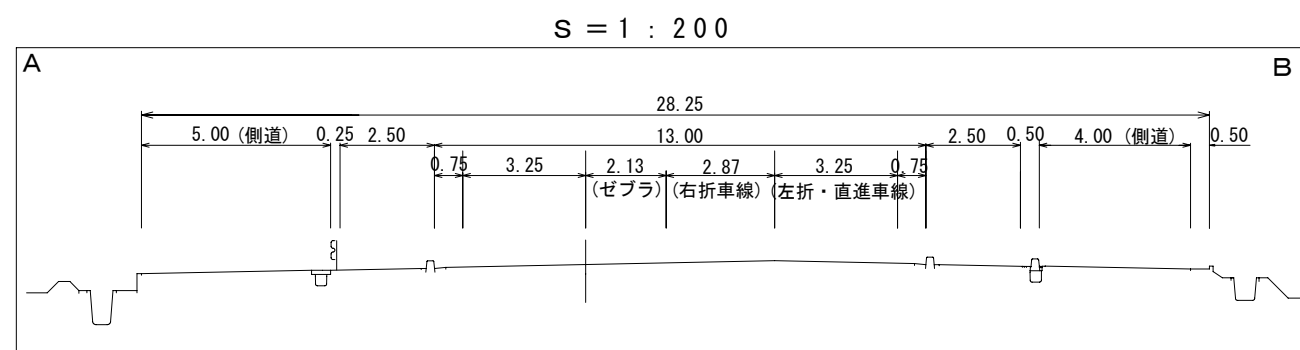
道 路 台 帳 平 面 図

鳥 取 県

調製年月 平成 25 年 3 月 図面縮尺 1 : 1000 路線コード 21 - 49 道路種別 主要地方道 路線名 鳥取河原用瀬線 区間 2-7 ~ 3-7 図面番号 54-3

舗装構成(本線)

交通量の区分	N6交通	設計CBR	6.0%
表層	再生粗粒度アスコン 改良Ⅱ型	5	
基層	再生粗粒度アスコン 改良Ⅰ型	5	
上層路盤	瀝青安定処理	5	
上層路盤	粒度調整砕石	15	
下層路盤	再生クラッシャーラン	35	
設計区間	0-0+0 ~ 3-0+16		
施工年度	平成 24 年度		



Y=-13268(m)
X=-56589(m)

終点
鳥取市嶋字土居ノ下77-1地先

平成 24 年度 道路改良工事 L=769m (24-)

平成 15 年度 舗装補修工事 L=280m (15-)

平成 16 年度 道路修繕工事
▶ L=38m (16-) ◀

平成 15 年度 道路修繕工事 L=158m (15-)

▶ 平成 18 年度 舗装補修工事 L=844m

平成 16 年度 道路修繕工事
◀ L=208m (16-) ▶

車道幅員	W=13.0	2+17 +14	W=6.5	3+0+16	W=5.0
路面種類	A				
縦断勾配					
距離程	2-7 +27	8.1	3-2 +19	3-3 +19	3-4 +19

株式会社 ティ・エス・プラン

この地図は、建設省国土地理院長の承認を得て、同院所管の測量標及び測量成果を使用して調製したものである。(承認番号) 昭53. 中公第77号