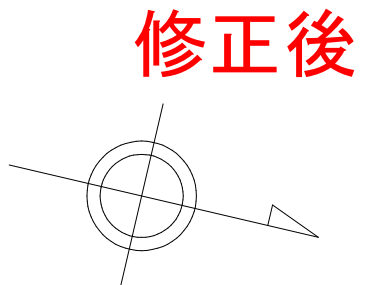
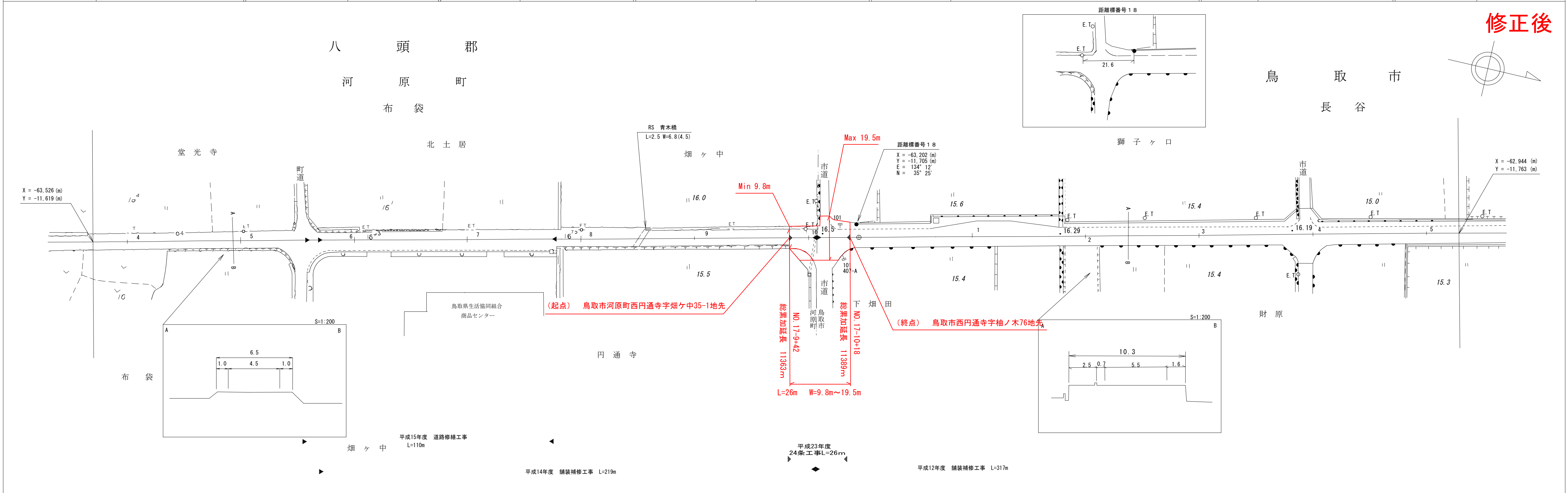


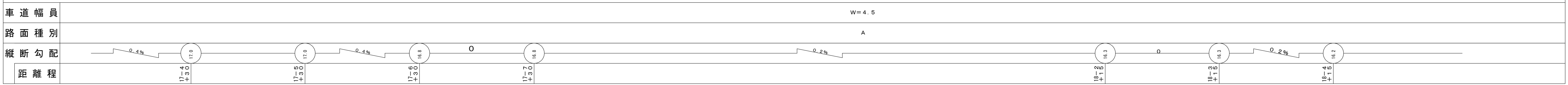
道 路 台 帳 平 面 図

鳥 取 県

調整年月	平成25年3月	図面縮尺	1:1000	路線コード	21-32	道路種別	主要地方道	路線名	郡家鹿野気高線	区間	17-4~18-5	図面番号	74-19
------	---------	------	--------	-------	-------	------	-------	-----	---------	----	-----------	------	-------



修正後



株式会社 ティ・エス・プラン

この地図は、建設省国土地理院長の承認を得て、同院所管の測量機及び測量成果を使用して調製したものである。(承認番号) 昭53. 中公第77号