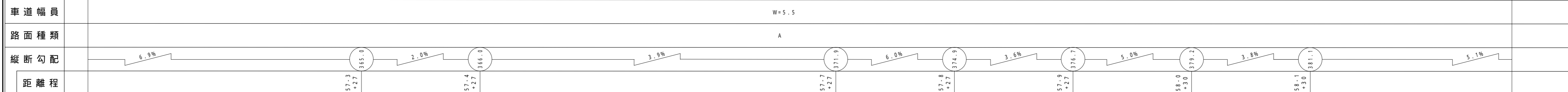
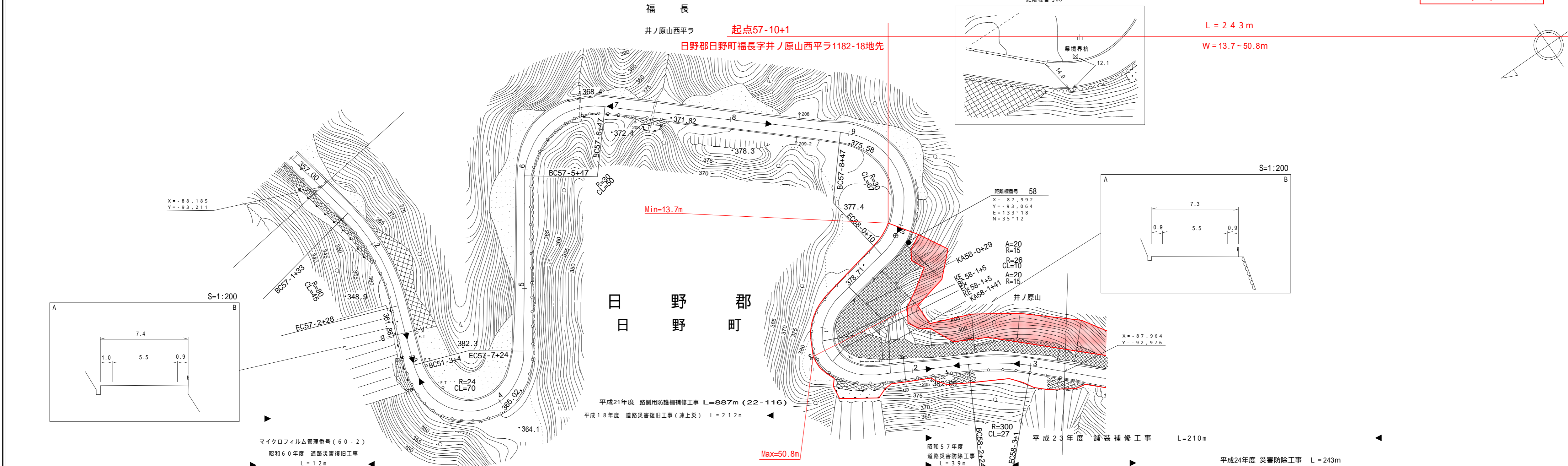


道 路 台 帳 平 面 図

鳥 取 県

調整年月	平成25年3月	図面縮尺	1:1,000	路線コード	15-180	道路種別	一般国道	路線名	180号	区間	57-2~58-3	図面番号	103-52
------	---------	------	---------	-------	--------	------	------	-----	------	----	-----------	------	--------

変更後



アサヒコンサルタンツ株式会社

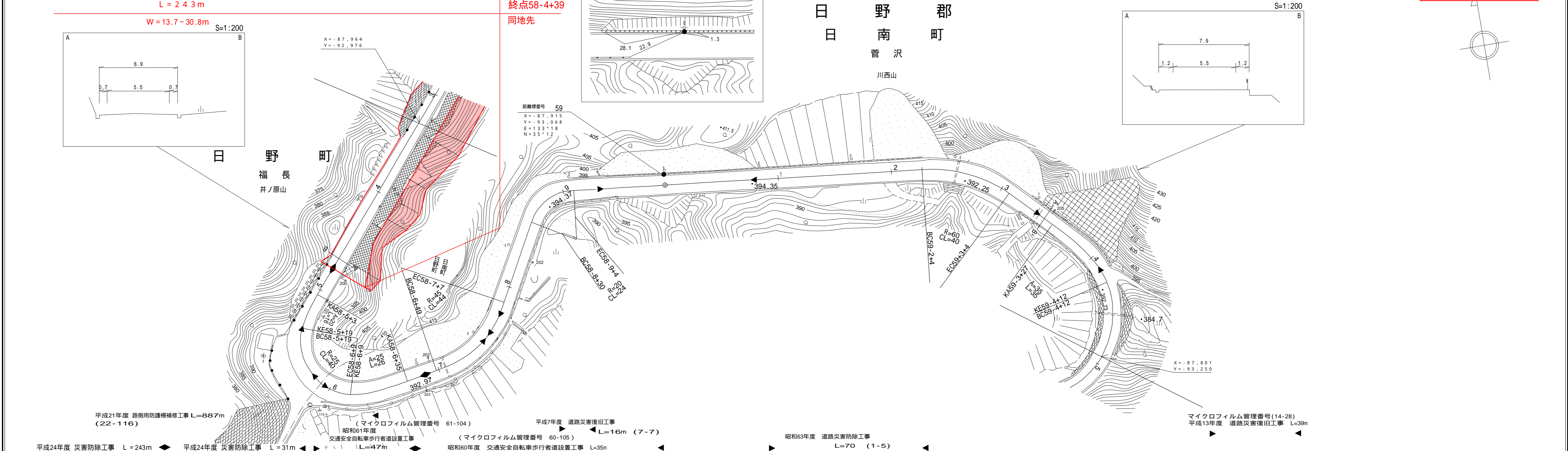
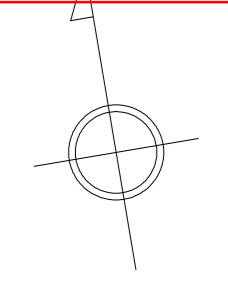
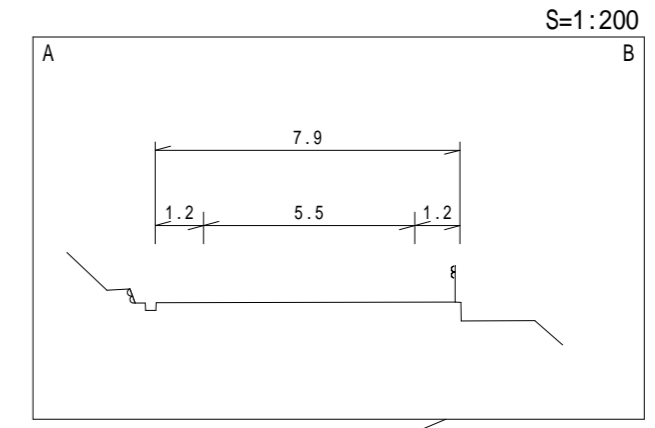
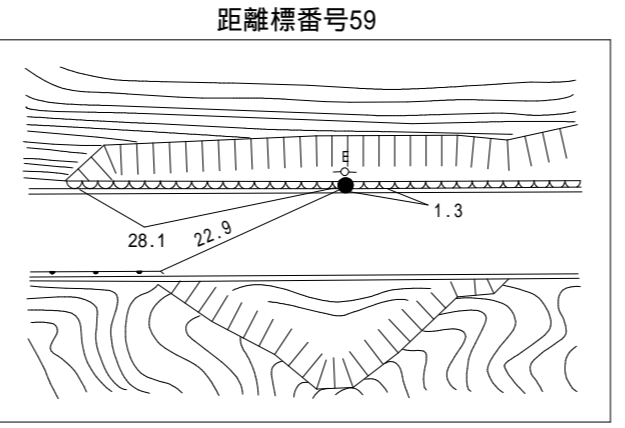
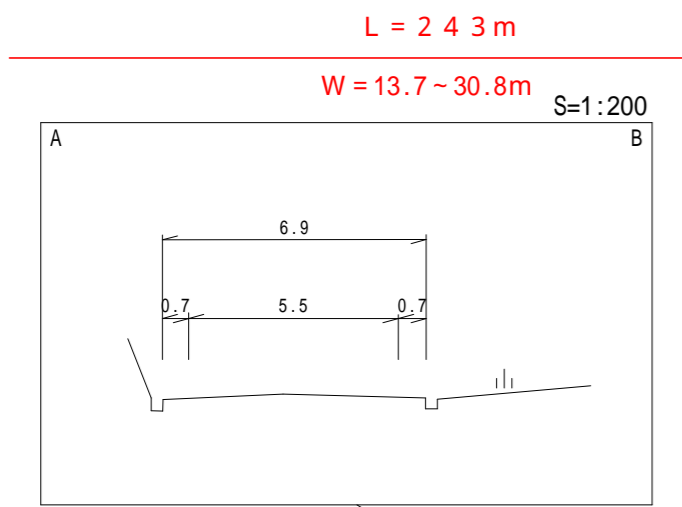
この地図は、建設省国土地理院長の承認を得て、同院所管の測量標及び測量成果を使用して調製したものである。(承認番号)昭53 中公第 77 号

道 路 台 帳 平 面 図

鳥 取 県

調整年月	平成25年3月	図面縮尺	1:1,000	路線コード	15 - 180	道路種別	一般国道	路線名	180号	区間	58-4~59-4	図面番号	103-53
------	---------	------	---------	-------	----------	------	------	-----	------	----	-----------	------	--------

変更後



車道幅員												
路面種類												
縦断勾配												
距離程												

アサヒコンサルタンツ株式会社