

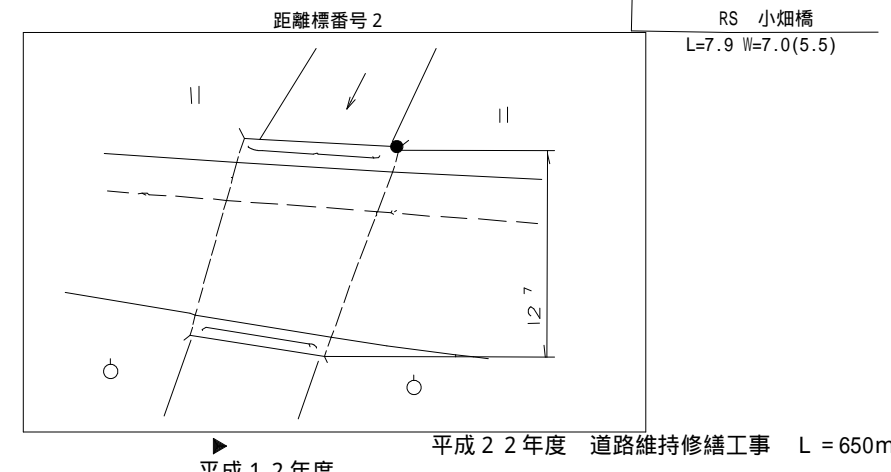
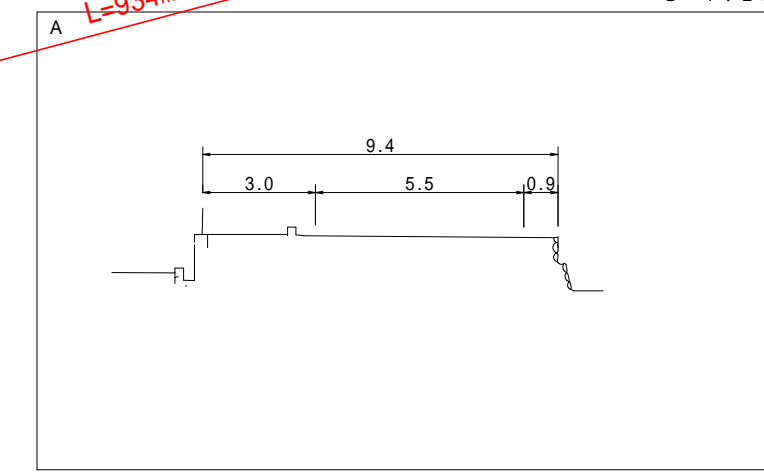
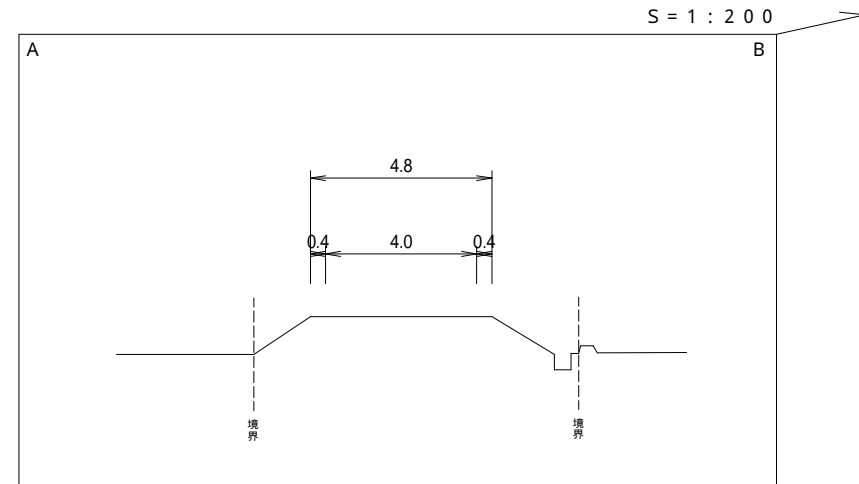
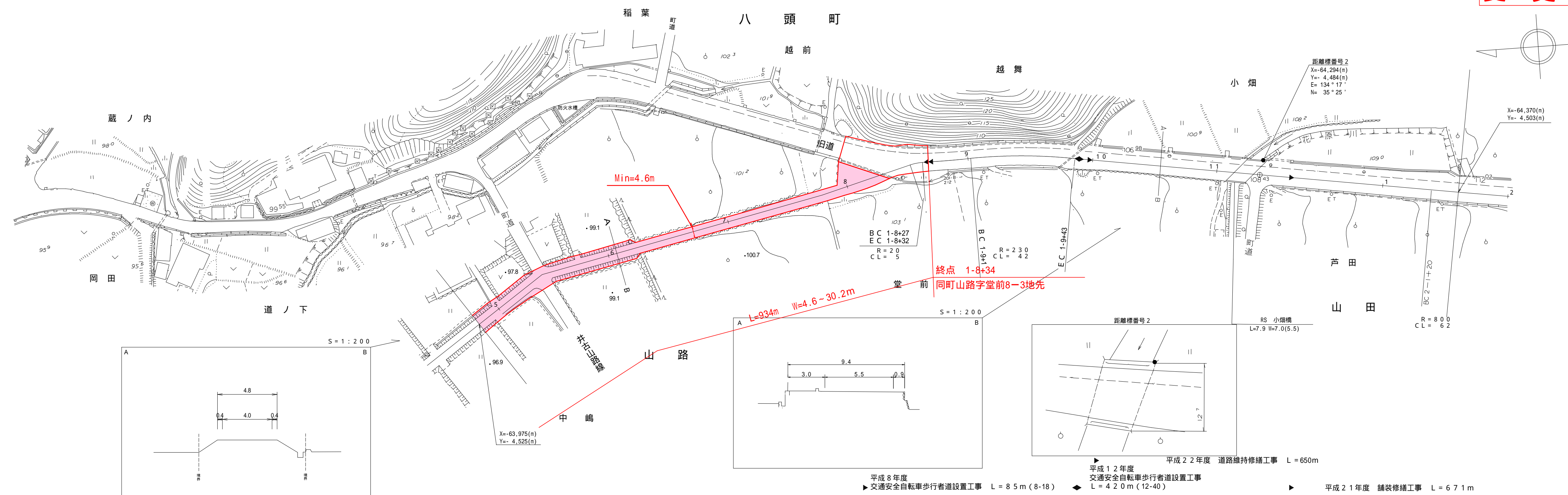
道 路 台 帳 平 面 図

鳥 取 県

調整年月	平成 25 年 3 月	図面縮尺	1 : 1000	路線コード	22 - 302	道路種別	一般県道	路線名	大坪隼停車場線	区間	1 - 5 ~ 2 - 1	図面番号	15 - 3
------	-------------	------	----------	-------	----------	------	------	-----	---------	----	---------------	------	--------

八 頭 郡

変 更 後



車道幅員	1.4 1.4 1.4	W = 4.0	W = 5.5	1.4 1.4 1.4
路面種別	+4.0 +4.0	B	A	+4.0 +4.0
縦断勾配	3.0%	3.9%	2.7%	3.5%
距離程	1.4 1.4 1.4	1.6 1.6 1.6	1.8 1.8 1.8	1.9 1.9 1.9

アサヒコンサルタント株式会社

この地図は、建設省国土院長の承認を得て、同院所管の測量標及び測量成果を使用して調製したものである。(承認番号)昭55・中公第44号