

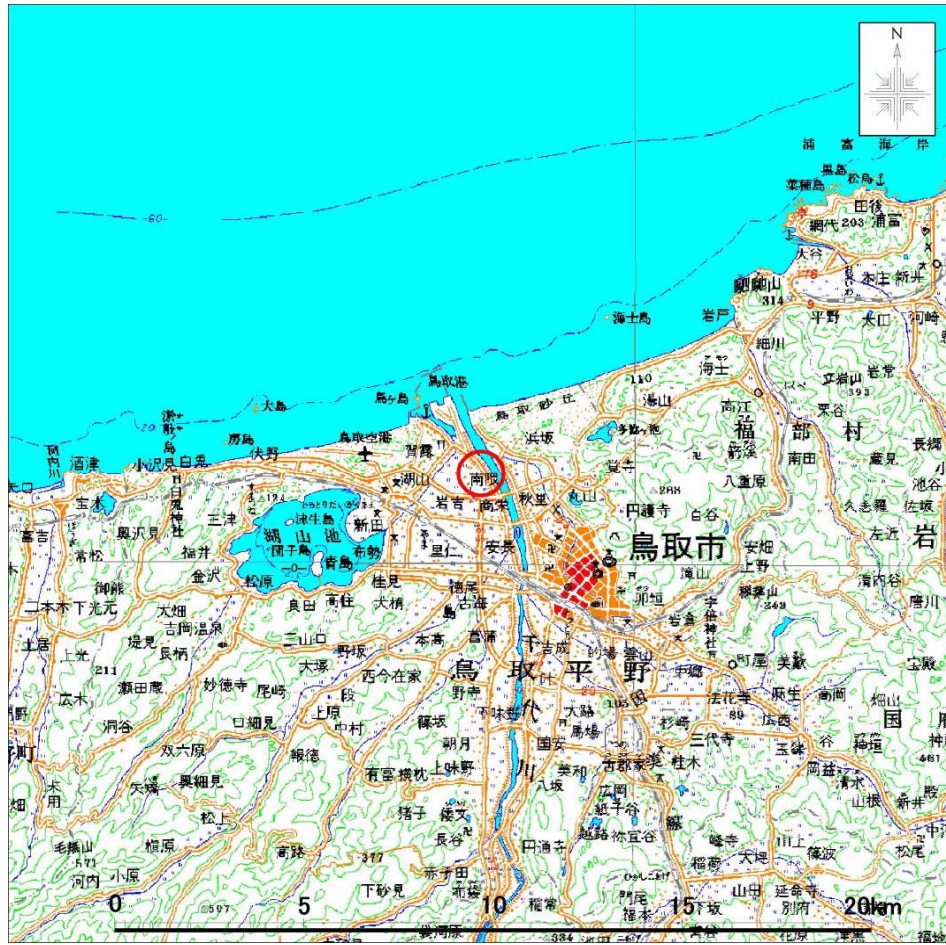
指 定 区 域 台 帳

鳥取市

整 理 番 号	廃-東-20	指定年月日・指定番号	平成24年2月28日 鳥取県告示第119号		所在地	鳥取市晩稻字下赤田40-1, 54-1, 鳥取市江津字水押通3
調製・訂正年月日	平成24年2月17日調製（令和2年3月23日訂正）					
指定区域の概要	がれき類、燃えがらの処理。現在は、工場の敷地。				面積	38000.0㎡
指定区域内の 埋立地の内容	埋立地の区分	管理型 一般廃棄物最終処分場				
	埋立開始年月日	昭和51年7月	埋立終了年月日	昭和57年5月	廃止年月日	昭和57年5月
	廃止時の状況	不明				
	埋め立てられている石綿含有一般廃棄物、水銀処理物、又は廃水銀等処理物、 廃石綿等又は石綿含有産業廃棄物の数量				不明	
土地の形質の変更 の実施状況	届出（着手）時期	完了時期	土地形質変更行為の内容	実施者	廃棄物搬出	廃棄物の処理方法
	平成28年12月6日	平成28年12月22日	試掘調査	鳥取市	有 <input type="checkbox"/> 無 <input type="checkbox"/>	
	令和1年12月27日	令和2年2月19日	試掘調査	社会福祉法人ウイズユー	有 <input type="checkbox"/> 無 <input type="checkbox"/>	
					有・無	
					有・無	
					有・無	
					有・無	
					有・無	
					有・無	
					有・無	
					有・無	
					有・無	

備考「廃止時の状況」については、保有水及び周縁地下水等の水質測定結果、ガス・地温の測定結果等を記載した書類を添付すること。

位置図



(1/200,000)

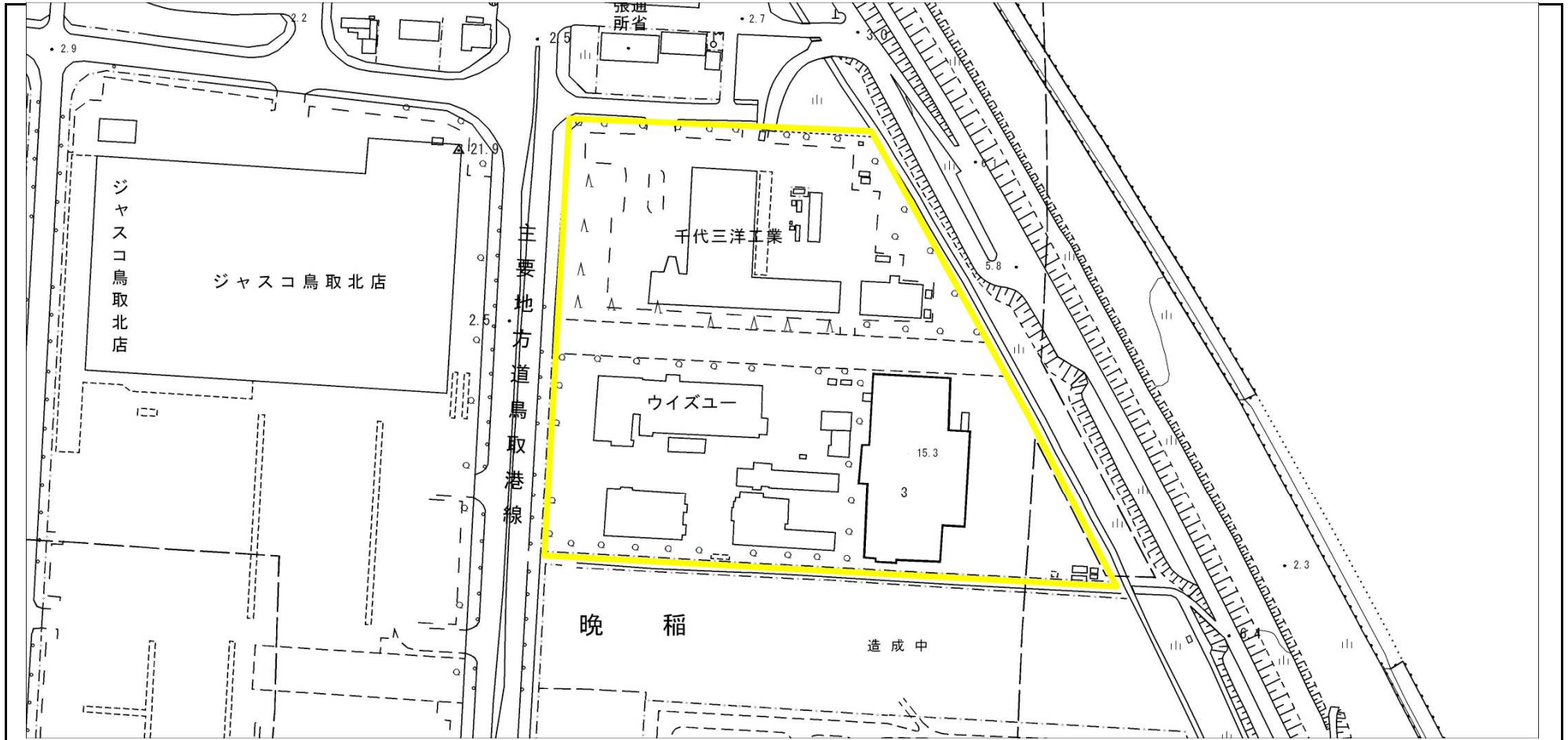


(1/25,000)

位置図	処分場の種類	一般廃棄物最終処分場
	整理番号	廃-東-20
	所在地	鳥取市晩稲字下赤田40-1, 54-1, 鳥取市江津字水押通3
	区分	管理型

この地図は、国土地理院長の承認を得て、同院発行の数値地図20000(数値画像)及び数値地図25000を複製したものである。(承認番号 平22業複、第486号)

廃棄物が地下にある土地の指定の公示に関わる図書



廃棄物の処理及び清掃に関する法律 (昭和45年法律第137号) 第15条の17 第1項の規定による廃棄物が地下にある 土地の区域を示す平面図	指定区域	1 : 2,500	処分場の種類	一般廃棄物最終処分場	整理番号	廃-東-20
			所在地	鳥取市晚稲字下赤田40-1, 54-1, 鳥取市江津字水押通3	告示年月日	平成24年2月28日
	指定区分		令第13条の2第3号イ 規則第12条の31第2号	告示番号	鳥取県告示第119号	

この地図は、測量法第43条に基づく複製承認を得て、鳥取市都市計画図を複製したものです。(承認番号 平成22年11月1日付け鳥取市指令受都第402号)

航空写真



航空写真	指定区域	 1 : 2,500	処分場の種類	一般廃棄物最終処分場	整理番号	廃-東-20
			所在地	鳥取市晩稲字下赤田40-1, 54-1, 鳥取市江津字水押通3	告示年月日	平成24年2月28日
			指定区分	令第13条の2第3号イ 規則第12条の31第2号	告示番号	鳥取県告示第119号

この画像は、測量法第43条に基づく複製承認を得て、鳥取市航空写真画像を複製したものです。(承認番号 平成22年11月5日付け受総固第271号)

現地状況写真

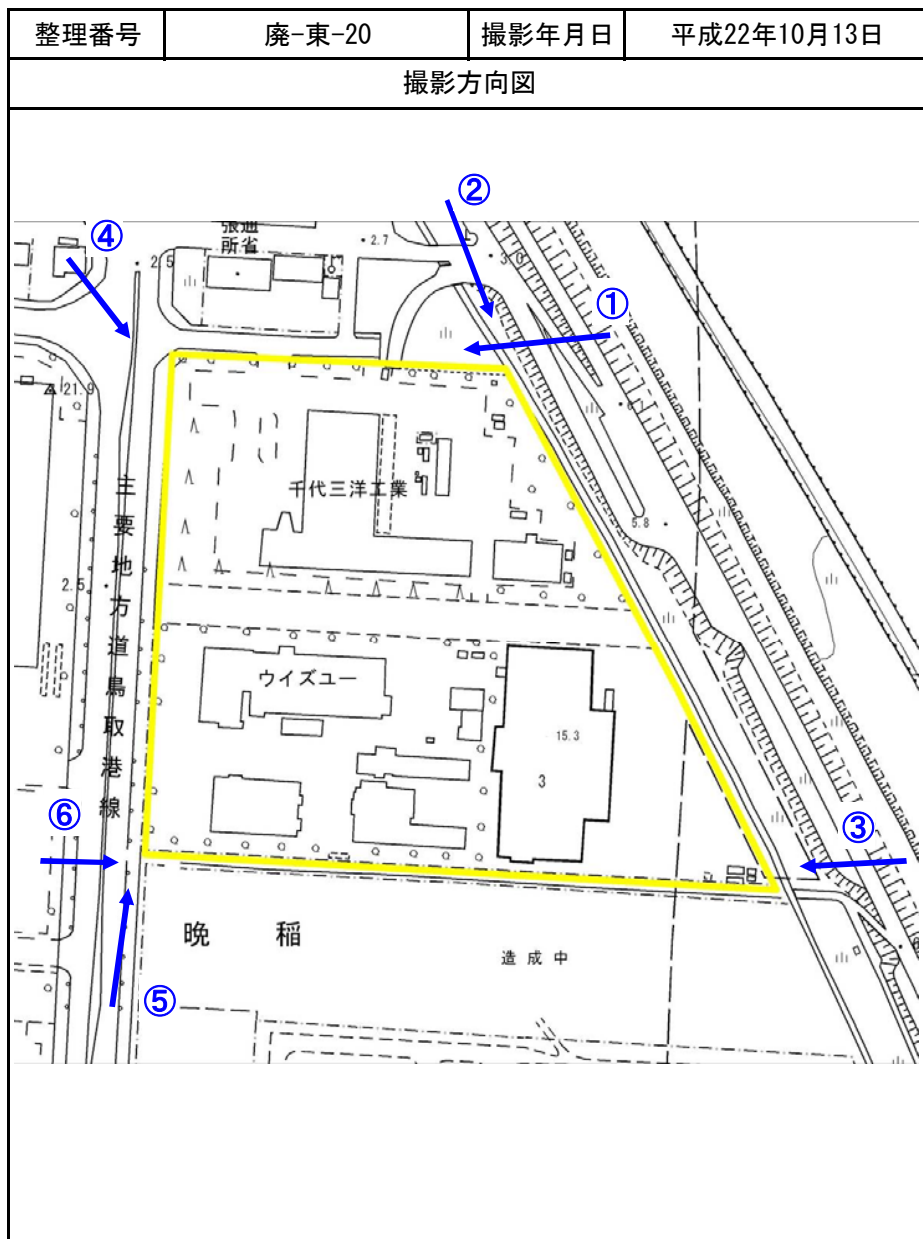


写真-1



写真-2



写真-3



写真-4



現地状況写真

整理番号	廃-東-20	撮影年月日	平成22年10月13日	2/2	
撮影方向図				写真-5	写真-6
					
				写真-7	写真-8