

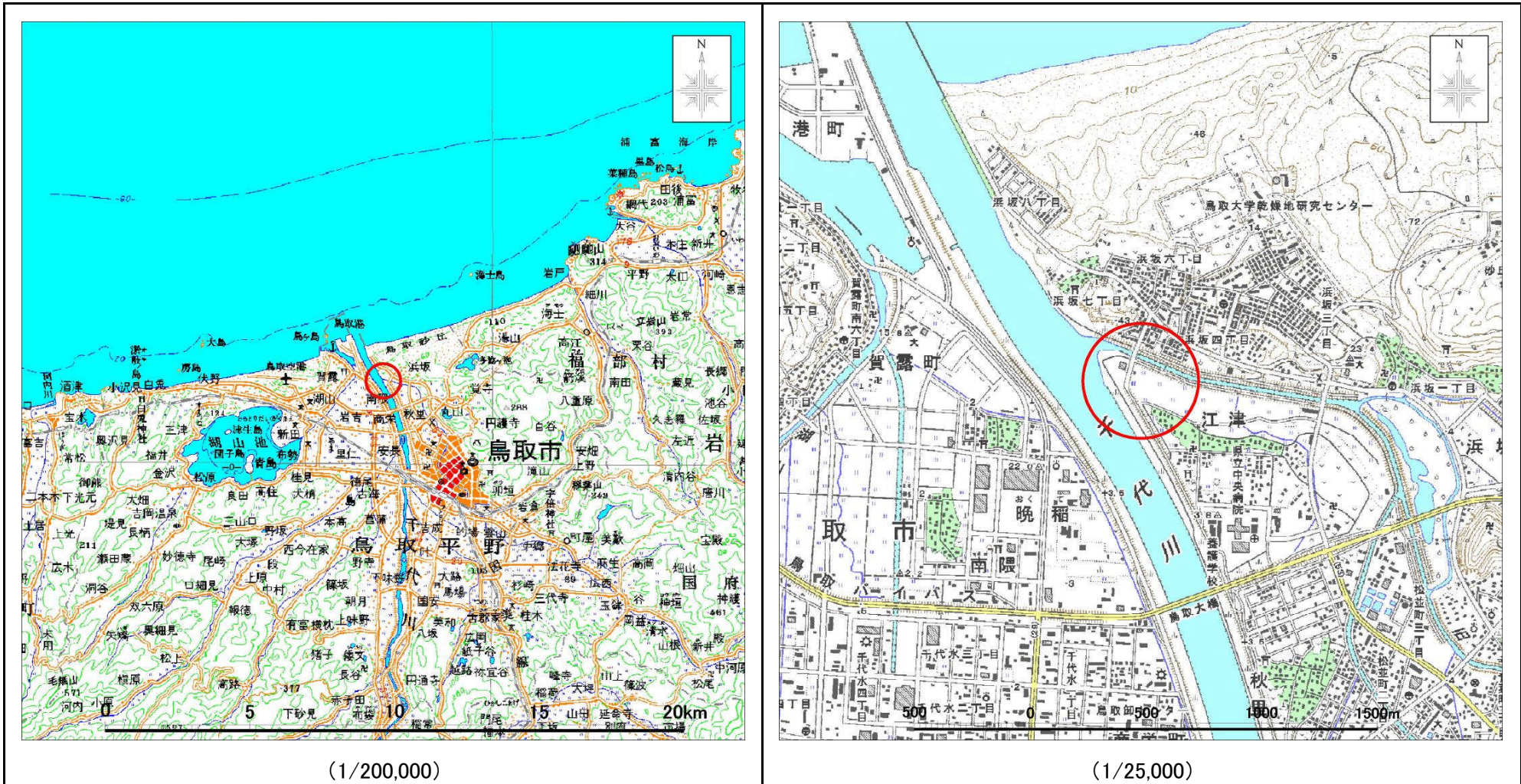
指 定 区 域 台 帳

鳥取県

整 理 番 号	廃-東-14	指定年月日・指定番号	平成24年2月28日 鳥取県告示第119号		所在地	鳥取市江津字船附966-1, 966-4, 967-4, 967-6, 967-10, 967-11, 967-12, 967-13, 967-14, 967-16, 977-2, 1081-1, 1081-2, 1082, 1083, 1084
調整・訂正年月日	平成24年2月17日調整					
指定区域の概要	不明。現地はクレーン会社等の敷地となっている。				面積	7808.0㎡
指定区域内の埋立地の内容	埋立地の区分	管理型 一般廃棄物最終処分場				
	埋立開始年月日	不明	埋立終了年月日	昭和51年3月	廃止年月日	昭和51年4月
	廃止時の状況	不明				
	埋め立てられている石綿含有一般廃棄物、廃石綿等又は石綿含有産業廃棄物の数量					不明
土地の形質の変更の実施状況	届出（着手）時期	完了時期	土地形質変更行為の内容	実施者	廃棄物搬出	廃棄物の処理方法
					有・無	
					有・無	
					有・無	
					有・無	
					有・無	
					有・無	
					有・無	
					有・無	
					有・無	
					有・無	
					有・無	

備考「廃止時の状況」については、保有水及び周縁地下水等の水質測定結果、ガス・地温の測定結果等を記載した書類を添付すること。

位置図



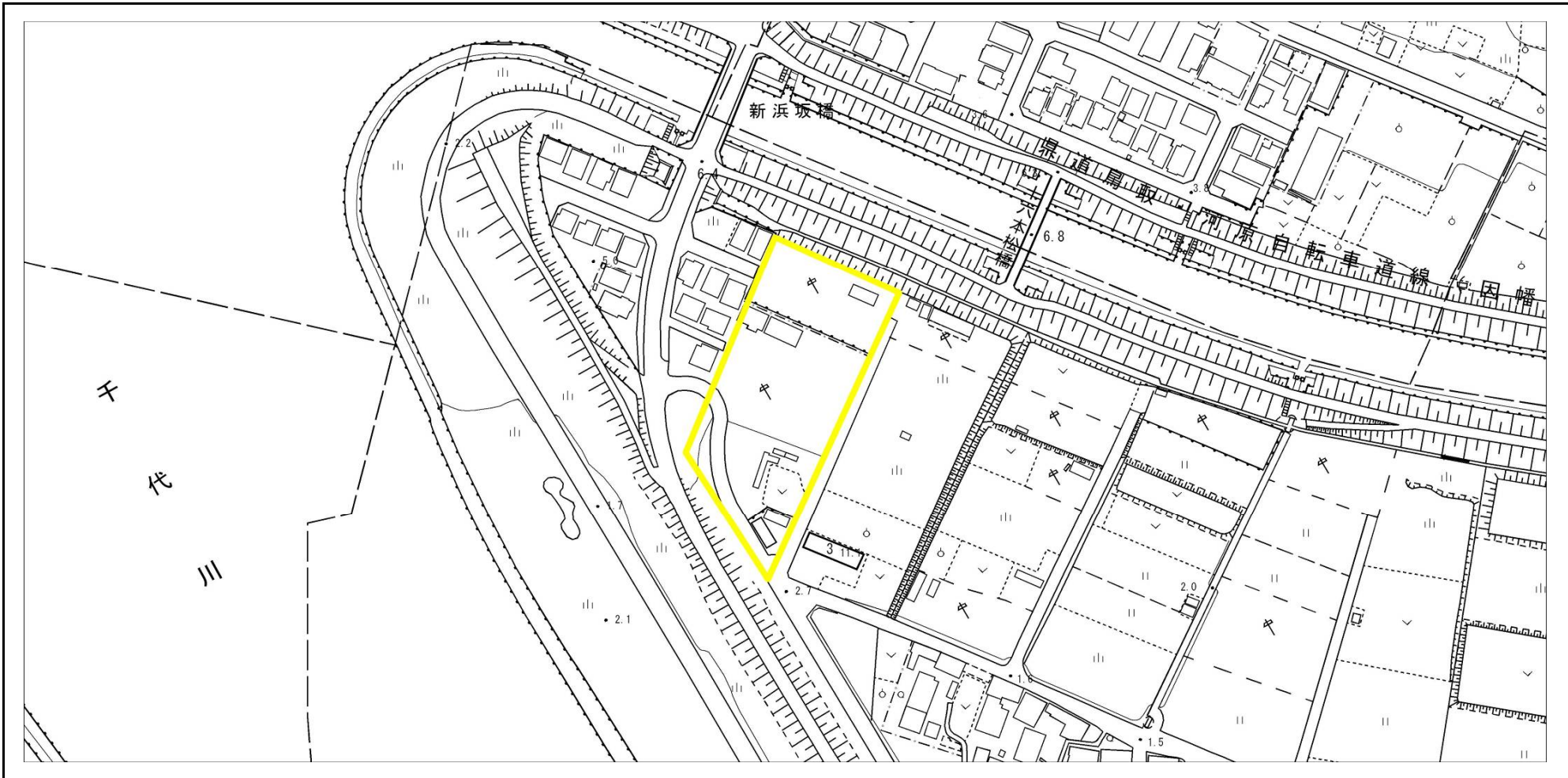
(1/200,000)



(1/25,000)

位置図	処分場の種類	一般廃棄物最終処分場
	整理番号	廃-東-14
	所在地	鳥取市江津字船附966-1, 966-4, 967-4, 967-6, 967-10, 967-11, 967-12, 967-13, 967-14, 967-16, 977-2, 1081-1, 1081-2, 1082, 1083, 1084
	区分	管理型

この地図は、国土地理院長の承認を得て、同院発行の数値地図20000(数値画像)及び数値地図25000を複製したものである。(承認番号 平22業複、第486号)

廃棄物が地下にある土地の指定の公示に関わる図書



廃棄物の処理及び清掃に関する法律 (昭和45年法律第137号) 第15条の17 第1項の規定による廃棄物が地下にある 土地の区域を示す平面図	指定区域	 1 : 2,500	処分場の種類	一般廃棄物最終処分場	整理番号	廃-東-14
			所在地	鳥取市江津字船附966-1, 966-4, 967-4, 967-6, 967-10, 967-11, 967-12, 967-13, 967-14, 967-16, 977-2, 1081-1, 1081-2, 1082, 1083, 1084	告示年月日	平成24年2月28日
	指定区分		令第13条の2第3号イ 規則第12条の31第2号	告示番号	鳥取県告示第119号	

この地図は、測量法第43条に基づく複製承認を得て、鳥取市都市計画図を複製したものです。(承認番号 平成22年11月1日付け鳥取市指令受都第402号)

航空写真



航空写真	指定区域		処分場の種類	一般廃棄物最終処分場	整理番号	廃-東-14
			所在地	鳥取市江津字船附966-1, 966-4, 967-4, 967-6, 967-10, 967-11, 967-12, 967-13, 967-14, 967-16, 977-2, 1081-1, 1081-2, 1082, 1083, 1084	告示年月日	平成24年2月28日
	1 : 2, 500		指定区分	令第13条の2第3号イ 規則第12条の31第2号	告示番号	鳥取県告示第119号

この画像は、測量法第43条に基づく複製承認を得て、鳥取市航空写真画像を複製したものです。(承認番号 平成22年11月5日付け受総固第271号)

現 地 状 況 写 真

整理番号	廃-東-14	撮影年月日	平成23年3月14日
------	--------	-------	------------

撮影方向図

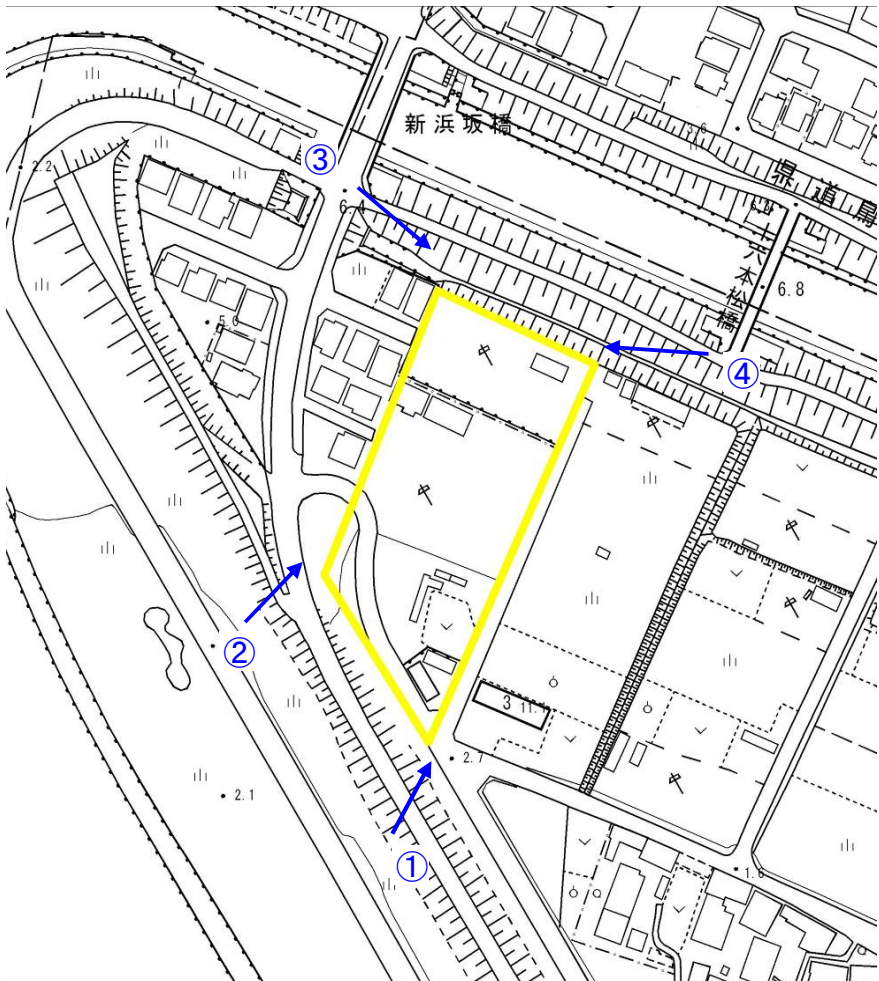


写真-1



写真-2



写真-3



写真-4

