道　路　台　帳　付　図　　鳥　取　県

調製年月	令和 2 年 3 月	図面縮尺	1:1,000	路線コード	21－046	道路種別	主要地方道	路線名	日野溝口線	区間	0－0～1－1	図面番号	34－1

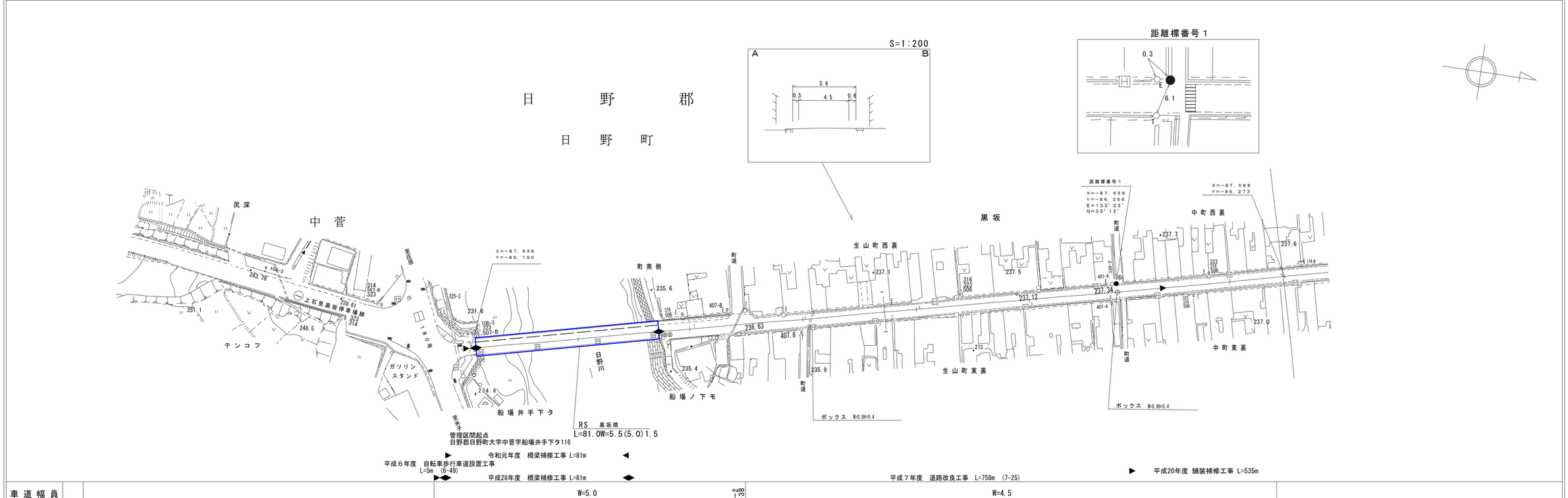

車道幅員	W=5.0	0－2 +38	W=4.5
路面種類	A		
縦断勾配	237.2　1.2%　237.8　1.9%　236.5　0.6%　237.3　0.0%		
距離程	0－0 +0　0－1 +1　0－2 +21　0－5 +6		

シンワ技研コンサルタント㈱
大山測地設計株式会社
(アジア航測株式会社
(有)小坂測量事務所
株式会社日化技研

「この地図は、国土交通省国土地理院の承認を得て、同院所管の測量標及び測量成果を使用して調整したものである。　（承認番号）平54　中公第 32 号」

道　路　台　帳　平　面　図

鳥　取　県

調製年月	平成　21　年　3　月	図面縮尺	1:1,000	路線コード	21－046	道路種別	主要地方道	路線名	日　野　溝　口　線	区間	1－2～1－6	図面番号	34－2

S＝1：200

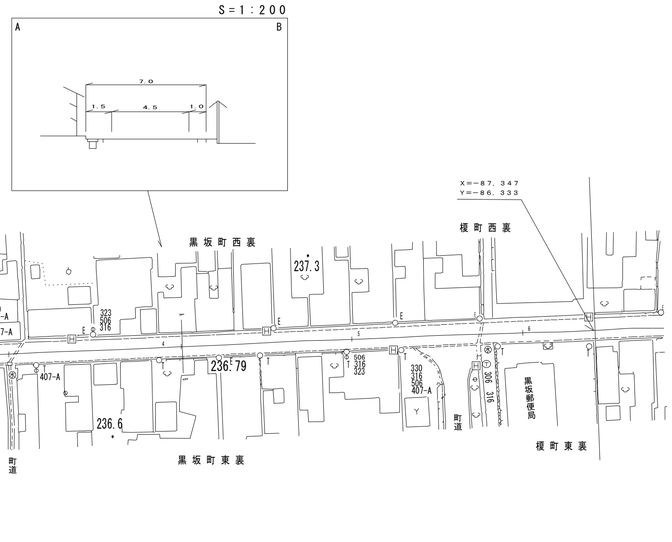

平成７年度　道路改良工事　L=758m　(7-25)

車道幅員	W=4.5			
路面種類	A			
縦断勾配	237.3	0.3%	237.1	0.5%	236.5	0.2%	236.6
距離程	1－2 +27		1－2 +37		1－5 +7		1－6 +21

「この地図は、国土交通省国土地理院の承認を得て、同院所管の測量標及び測量成果を使用して調整したものである。　（承認番号）昭54　中公第 32 号」

アジア航測株式会社
（有）小坂測量事務所
株式会社日化技研

道　路　台　帳　平　面　図

鳥　取　県

調製年月	平成　21　年　3　月	図面縮尺	1:1,000	路線コード	21－046	道路種別	主要地方道	路線名	日野溝口線	区間	1－6～2－3	図面番号	34－3

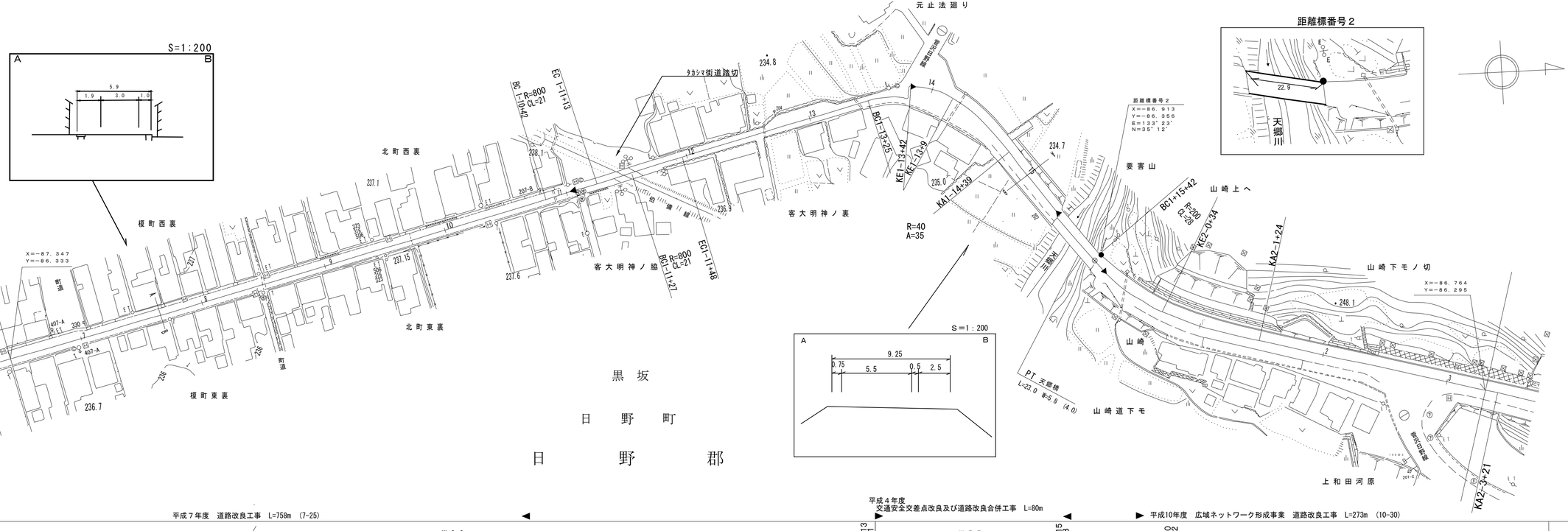

平成７年度　道路改良工事　L=758m　(7-25)

平成４年度
交通安全交差点改良及び道路改良合併工事　L=80m

平成10年度　広域ネットワーク形成事業　道路改良工事　L=273m　(10-30)

| | | |

道　路　台　帳　平　面　図

鳥　取　県

調製年月	平成 19 年 3 月	図面縮尺	1:1,000	路線コード	21-046	道路種別	主要地方道	路線名	日野溝口線	区間	2－3～3－5	図面番号	34－4

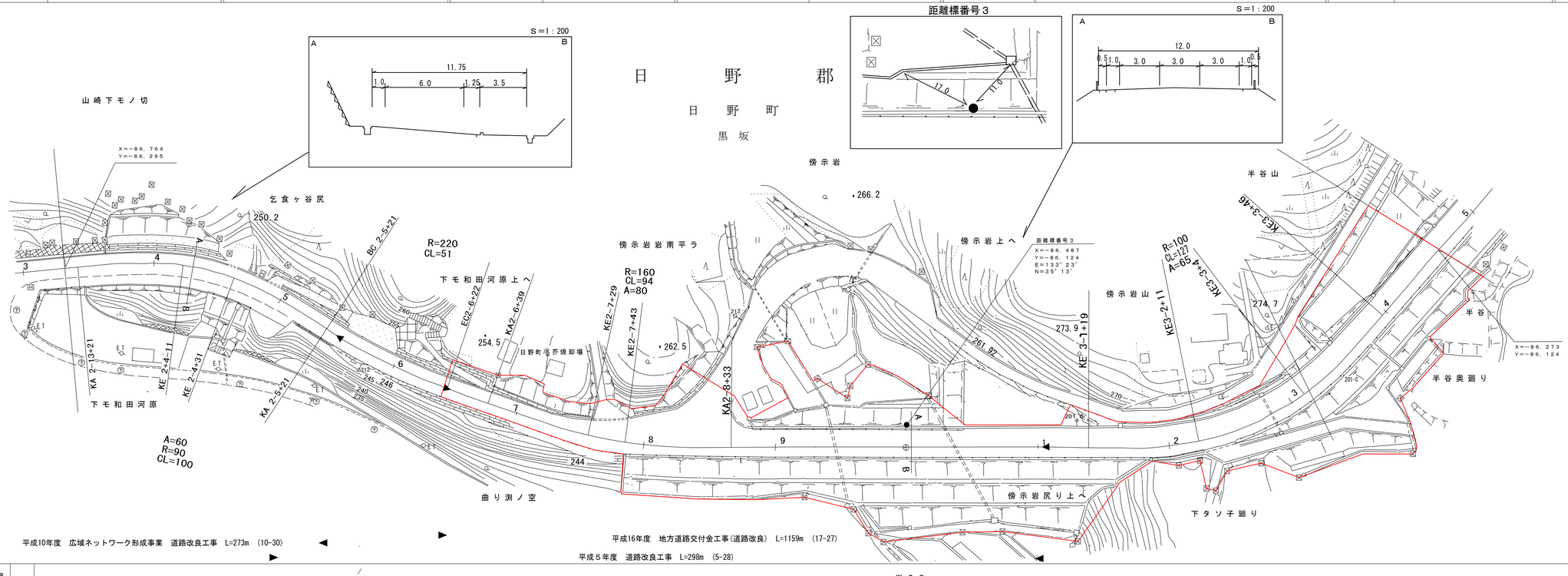

平成10年度　広域ネットワーク形成事業　道路改良工事　L=273m　(10-30)

平成16年度　地方道路交付金工事(道路改良)　L=1159m　(17-27)

平成５年度　道路改良工事　L=298m　(5-28)

車道幅員		W=6.0	
路面種類		A	
縦断勾配	4.0%	4.8%	7.0%
距離程	245.2 (2-5+6)	251.4 (2-7+33)	

「この地図は、国土交通省国土地理院の承認を得て、同院所管の測量標及び測量成果を使用して調整したものである。　（承認番号）昭54　中公第 32 号」

ダイニチ技研株式会社
（有）江府技術コンサルタント
株式会社日新コンサルタント

道　路　台　帳　平　面　図

鳥　取　県

調製年月	平成　２４　年　３月	図面縮尺	1:1,000	路線コード	２１－０４６	道路種別	主要地方道	路線名	日　野　溝　口　線	区間	３－５～４－５	図面番号	３４－５

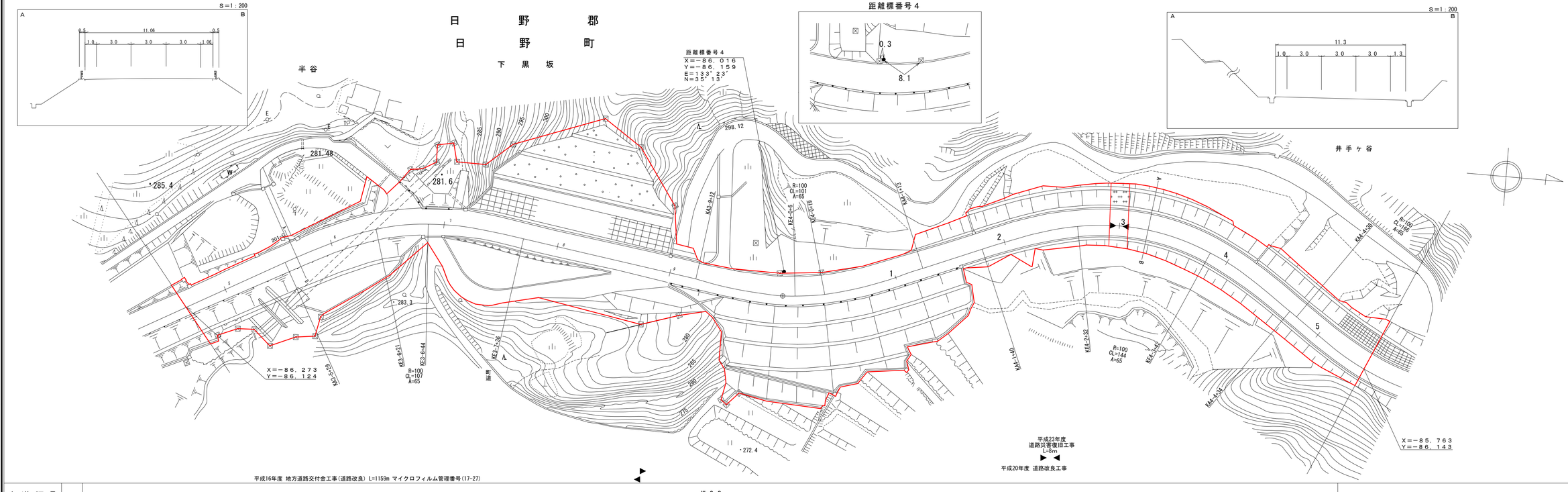

車道幅員		W=6.0	
路面種類		A	
縦断勾配	7.0%	279.4	7.0%	310.9	7.0%
距離程	３－５＋２８		４－４＋２８	

有限会社　井川測量有限会社
サンコー測量　アサヒコンサルタント株式会社
大山測地設計株式会社
株式会社日新コンサルタント

「この地図は、国土交通省国土地理院の承認を得て、同院所管の測量標及び測量成果を使用して調整したものである。　（承認番号）昭54　中公第 32 号」

道　路　台　帳　平　面　図

鳥　取　県

調製年月	平成　２３年３月	図面縮尺	1:1,000	路線コード	21-046	道路種別	主要地方道	路線名	日　野　溝　口　線	区間	４－６～５－８	図面番号	３４－６

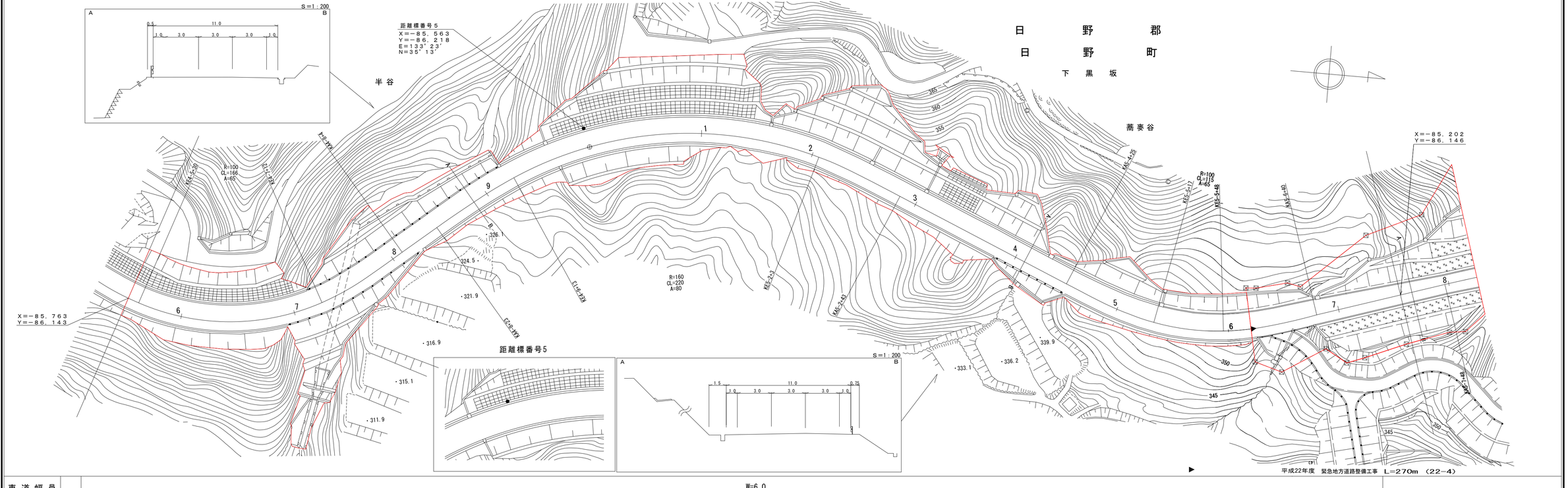

車道幅員		W=6.0	
路面種類		A	
縦断勾配	7.0%	7.0%	
距離程	317.4 4－6＋28		

有限会社サンコー測量

井川測量有限会社

有限会社シー・エス

「この地図は、国土交通省国土地理院の承認を得て、同院所管の測量標及び測量成果を使用して調整したものである。　（承認番号）昭54　中公第 32 号」

道　路　台　帳　平　面　図

鳥　取　県

調製年月	平成　２３年３月	図面縮尺	1:1,000	路線コード	21-046	道路種別	主要地方道	路線名	日　野　溝　口　線	区間	５－８～６－４	図面番号	３４－７

日　野　郡

日　野　町

下　黒　坂

S＝1：200

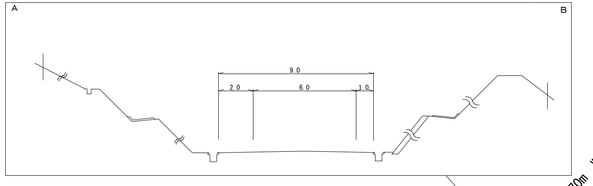

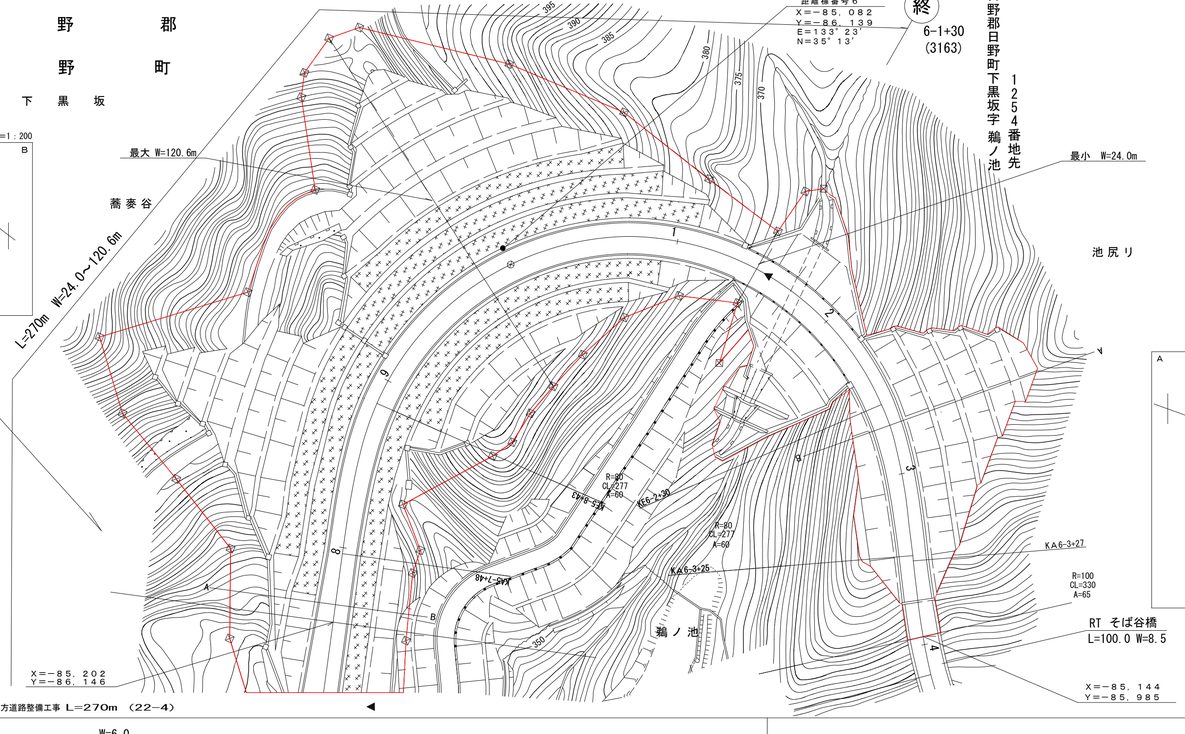

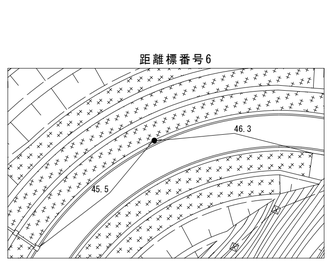

S＝1：200

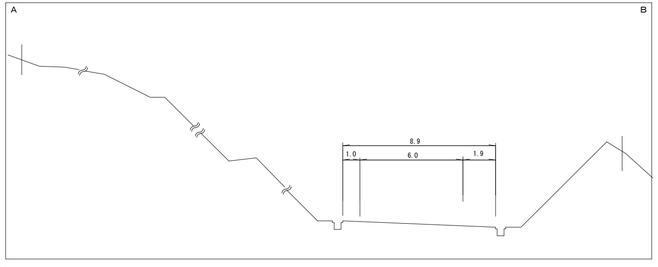

平成22年度　緊急地方道路整備工事 L＝270m （22－4）

車道幅員	W=6.0		
路面種類	A		
縦断勾配	7.0%	7.0%	7.0%
距離程	369.7 6-1+2.6	376.9 6-3+2.8	

有井測量有限会社
有限会社シー・エス・アイ
有限会社サンコー測量

「この地図は、国土交通省国土地理院の承認を得て、同院所管の測量標及び測量成果を使用して調整したものである。　（承認番号）昭54　中公第 32 号」

道　路　台　帳　平　面　図

鳥　取　県

調製年月	平成　２４年３月	図面縮尺	1:1,000	路線コード	21-046	道路種別	主要地方道	路線名	日野溝口線	区間	６－４～７－０	図面番号	３４－８

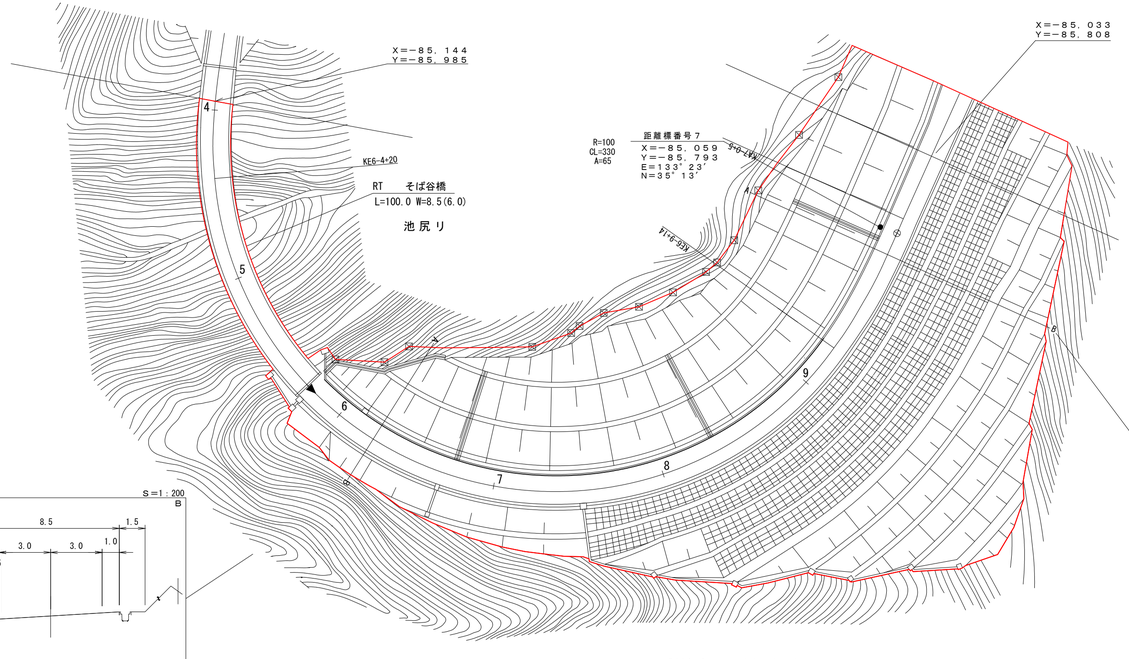

日　野　郡

日　野　町

下　黒　坂

距離標番号７

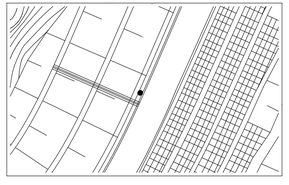

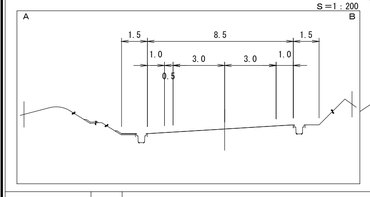

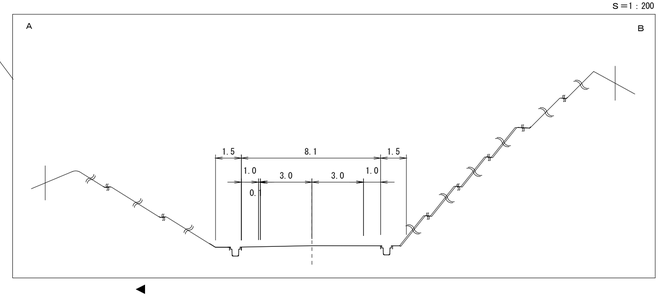

平成22年度　　道路改良工事　L=298m

車道幅員	W=6.0		
路面種類	A		
縦断勾配	7.0%	384.4	7.0%	405.4	7.0%
距離程	6－5＋２８		7－１＋２８	

井川測量有限会社
有限会社　サンコー測量

「この地図は、国土交通省国土地理院の承認を得て、同院所管の測量標及び測量成果を使用して調整したものである。　（承認番号）昭54　中公第 32 号」

道　路　台　帳　付　図

鳥　取　県

調製年月	平成２８年３月	図面縮尺	1:1,000	路線コード	21-046	道路種別	主要地方道	路線名	日野溝口線	区間	７－０～８－３	図面番号	３４－９

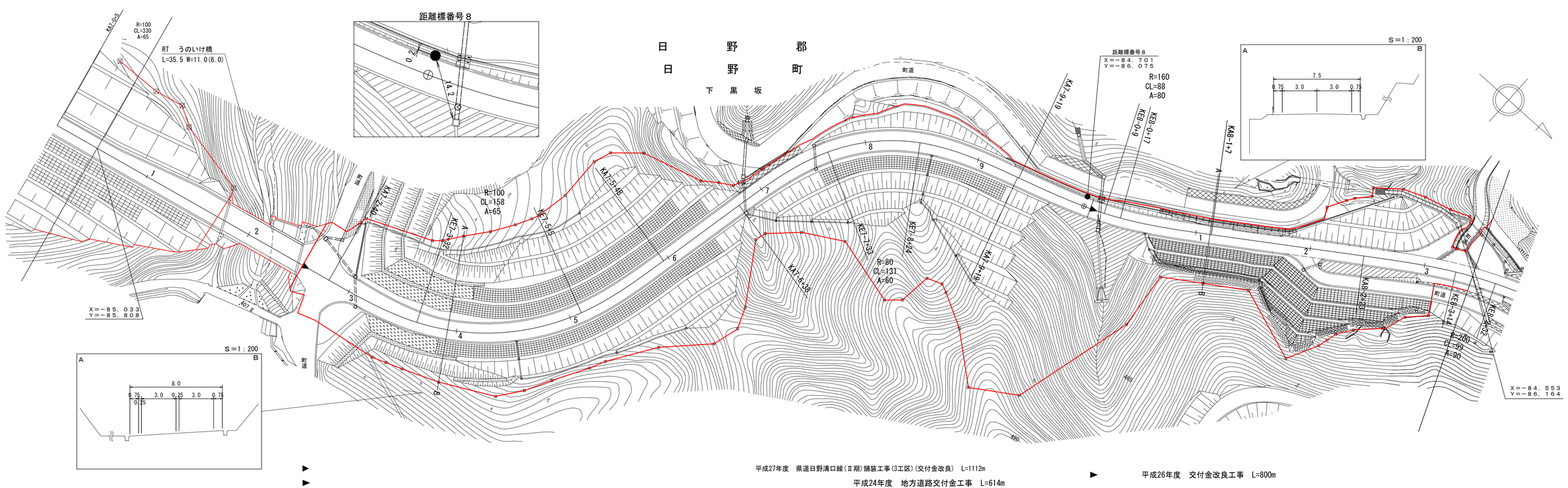

平成27年度　県道日野溝口線(Ⅱ期)舗装工事(3工区)(交付金改良)　L=1112m

平成24年度　地方道路交付金工事　L=614m

▶ 平成26年度　交付金改良工事　L=800m

車道幅員		W=6.0
路面種類		A
縦断勾配		7.0% ／ 0.0% ／ 7.0% ／ 11.4%
距離程		7－2＋28.9 ／ 408.9 ／ 7－2＋36.9 ／ 8－3＋26.7 ／ 446.7

株式会社日新コンサルタント
井川測量有限会社
有限会社サンコー測量
株式会社アートスペース

アサヒコンサルタント株式会社
(有)イズミ設計コンサルタント
大山測地設計株式会社

有限会社シー・エス

「この地図は、国土交通省国土地理院の承認を得て、同院所管の測量標及び測量成果を使用して調整したものである。　（承認番号）昭54　中公第 32 号」

道　路　台　帳　付　図

鳥　取　県

調製年月	平成28年3月	図面縮尺	1:1,000	路線コード	21-046	道路種別	主要地方道	路線名	日野溝口線	区間	8－4～9－5	図面番号	34－10

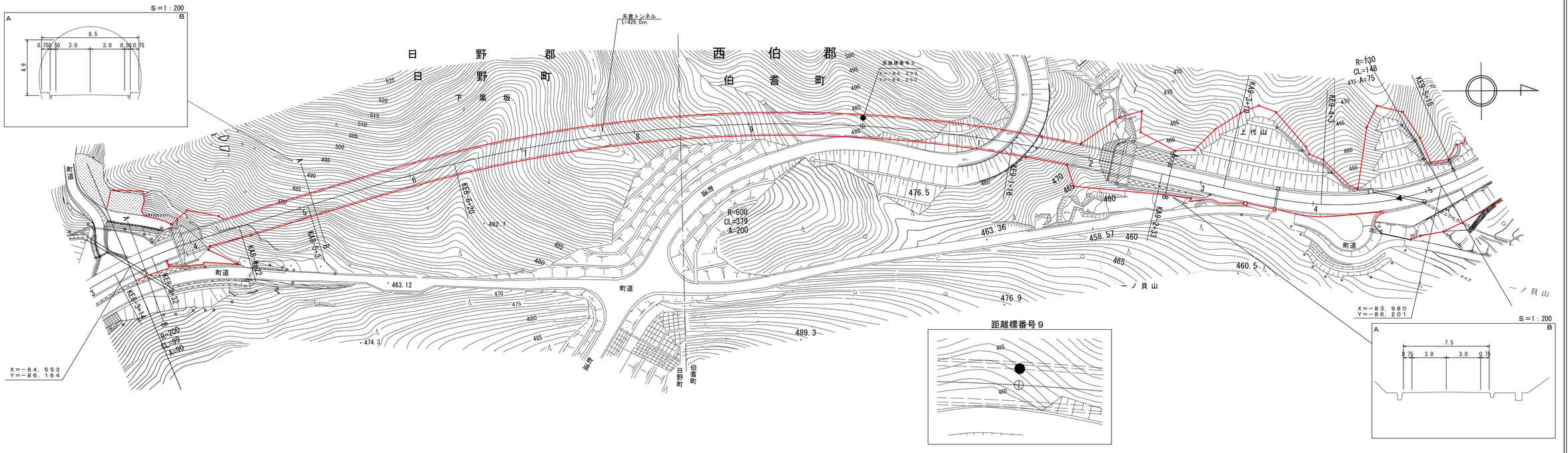

平成24年度　地方道路交付金工事　L=614m ◀

平成27年度　県道日野溝口線（Ⅱ期）舗装工事(3工区)（交付金改良）　L=1112m

▶ 平成11年度　地方特定道路整備工事　L=802m　(12-4)

| | | |