道　路　台　帳　付　図

鳥　取　県

調製年月	令和3年3月	図面縮尺	1:1,000	路線コード	15－180	道路種別	一般国道	路線名	180 号	区間	51－1～52－14	図面番号	103－47

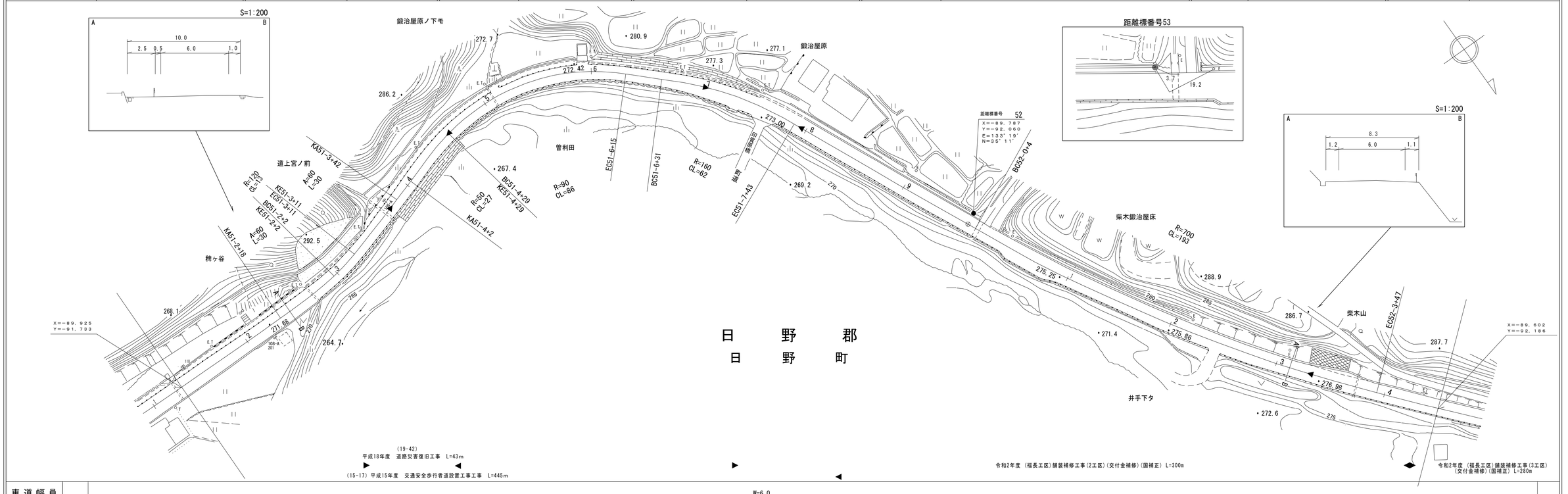

車道幅員	W=6.0
路面種類	A
縦断勾配	0.5%　271.1　0.8%　271.4　0.7%　272.5　1.6%
距離程	51－2 +4.0　51－3 +4.0　51－6 +4.0

サンイン技術コンサルタント株式会社
株式会社ミット

道　路　台　帳　付　図

鳥　取　県

調整年月	令和６年１０月	図面縮尺	1:1,000	路線コード	１５－１８０	道路種別	一般国道	路線名	国道１８０号	区間	５２－４～５３－７	図面番号	１０３－４８

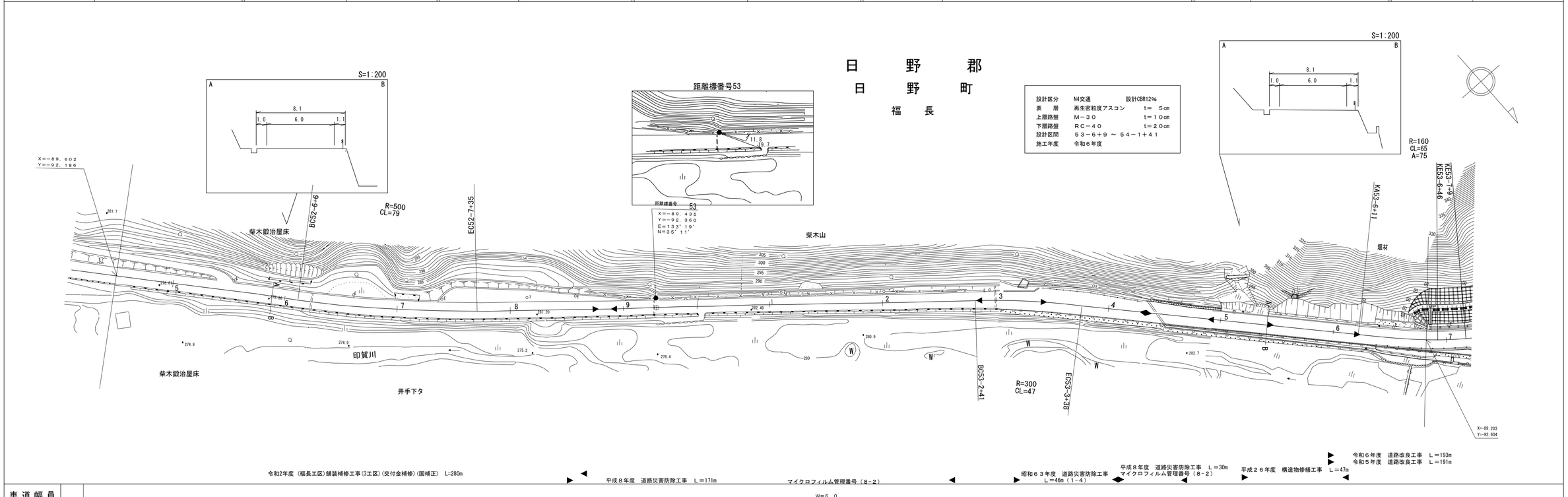

「この地図は、建設省国土地理院長の承認を得て、同院所管の測量標及び測量成果を使用して調製したものである。　（承認番号）旧53　中公第　77　号」

アサヒコンサルタント株式会社
サンイン技術コンサルタント株式会社
株式会社ミット
有限会社マツモトサーベイコンサルタント

道　路　台　帳　付　図

鳥取県

調整年月	令和６年１０月	図面縮尺	1:1,000	路線コード	15-180	道路種別	一般国道	路線名	180号	区間	53-7～54-9	図面番号	103-49

車道幅員	W=6.0	54-0 +15	W=5.5	54-1 +2	W=6.0
路面種類	A				
縦断勾配	1.5% / 288.5 / 6.1% / 291.5 / 4.4% / 292.7 / 2.6% / 290.9 / 1.2% / 294.0 / 2.5%				
距離程	53-6 +49 / 53-7 +8 / 54-0 +14 / 54-1 +32 / 54-6 +32				

ダイニチ技研株式会社
イズミ設計コンサルタント
シンワ技研コンサルタント(株)
サンイン技術コンサルタント株式会社
株式会社アートスペース
有限会社マツモトサーベイコンサルタント

道　路　台　帳　付　図　　鳥　取　県

調整年月	令和 3 年 3 月	図面縮尺	1:1,000	路線コード	15-180	道路種別	一般国道	路線名	国道 180 号線	区間	54-10～56-1	図面番号	103－50

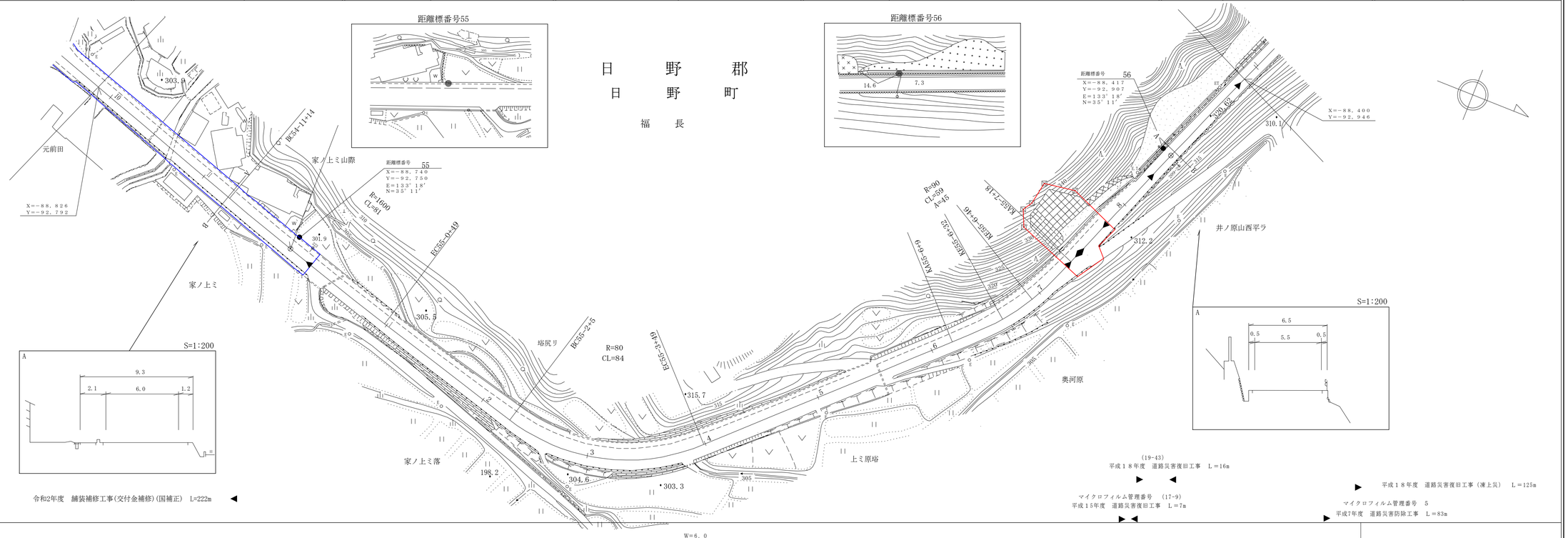

車道幅員	W=6.0			
路面種類	A			
縦断勾配	2.5%	300.3	3.1%	311.9	7.1%	321.5
距離程	54-11 +28		55-6 +20		56-0 +41

サンイン技術コンサルタント株式会社
(有)江府技術コンサルタント
株式会社アートスペース
株式会社日新コンサルタント
野口技研有限会社
有限会社コウリョウ

道　路　台　帳　付　図　　鳥　取　県

調整年月	令和２年　３月	図面縮尺	1:1,000	路線コード	１５－１８０	道路種別	国　道	路線名	国道１８０号線	区間	５６－１～５７－１	図面番号	１０３－５１

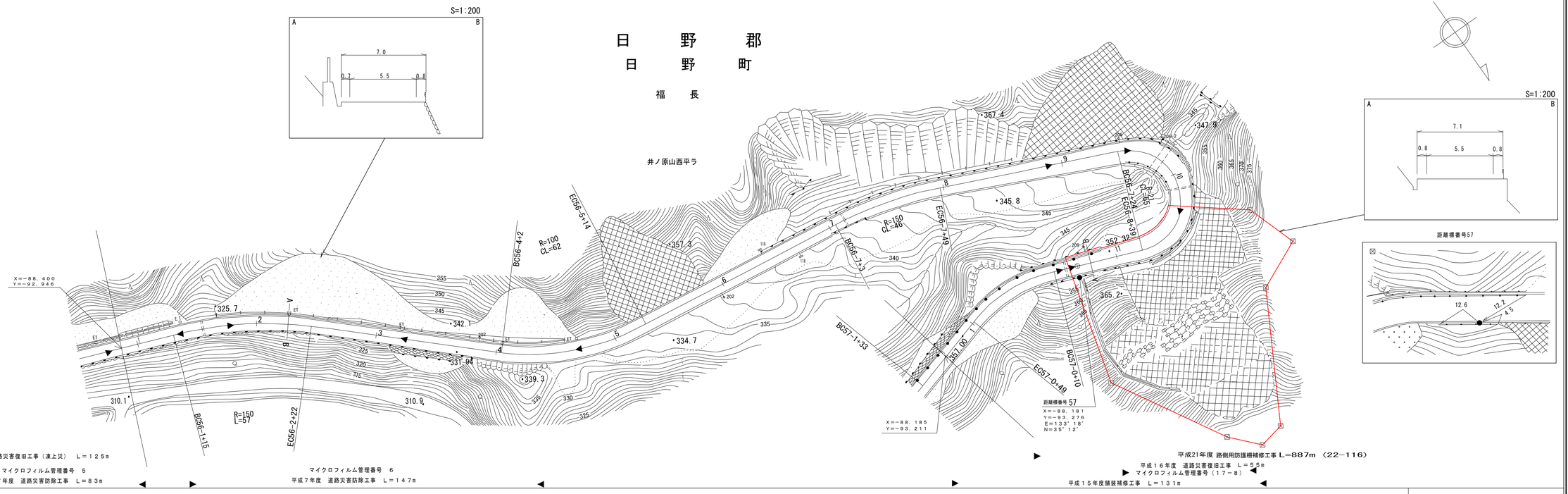

車道幅員	W=5.5	
路面種類	A	
縦断勾配	7.6%　329.1　6.2%　332.2　3.6%　334.0　5.4%　336.7　7.3%　347.7　5.6%　350.5　3.6%　352.3　4.8%　354.7　6.9%	
距離程	56−2 +4.1　56−3 +4.1　56−4 +4.1　56−5 +4.1　56−8 +4.1　56−9 +4.1　56−10 +4.1　57−0 +27	

株式会社日新コンサルタント
株式会社ワーパス
有限会社　コウリョウ
株式会社　アイテック
アジア航測株式会社
サンイン技術コンサルタント株式会社
株式会社　野口技研有限会社

道　路　台　帳　付　図

鳥　取　県

調整年月	令和2年3月	図面縮尺	1:1,000	路線コード	15-180	道路種別	一般国道	路線名	180号	区間	57-2～58-3	図面番号	103-52

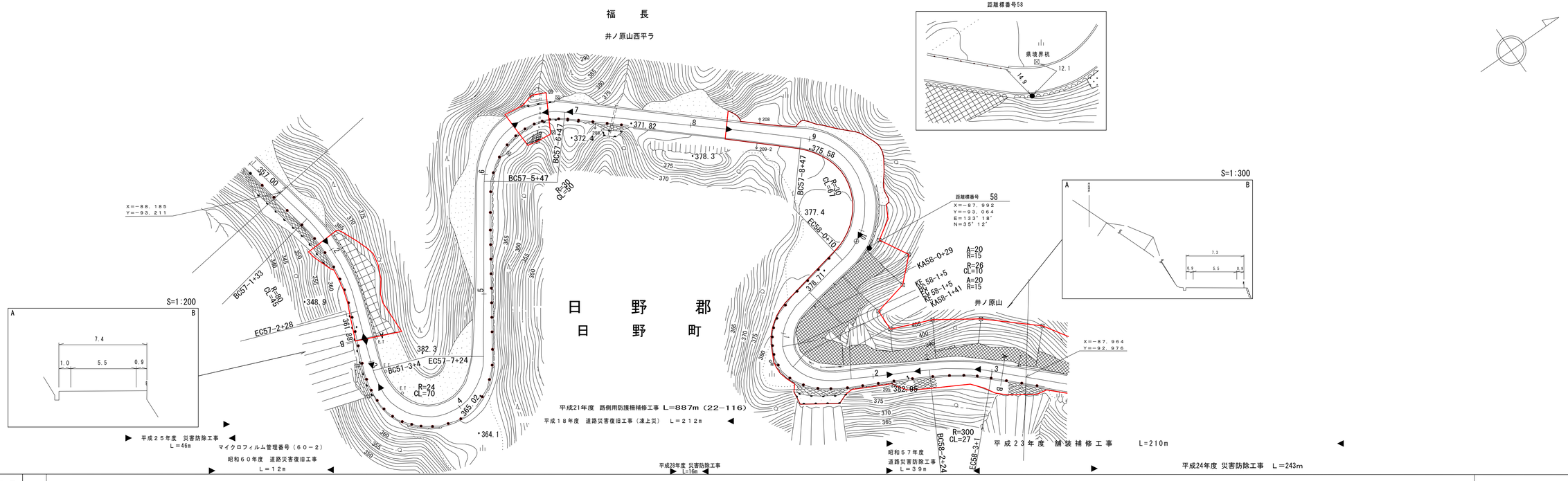

車道幅員	W=5.5
路面種類	A
縦断勾配	6.9%　365.0　2.0%　366.0　3.9%　371.9　6.0%　374.9　3.6%　376.7　5.0%　379.2　3.8%　381.1　5.1%
距離程	57-3 +2.7　57-4 +2.7　57-7 +2.7　57-8 +2.7　57-9 +2.7　58-0 +3.0　58-1 +3.0

アサヒコンサルタント株式会社
シンワ技研コンサルタント㈱
サンイン技術コンサルタント株式会社

「この地図は、建設省国土地理院長の承認を得て、同院所管の測量標及び測量成果を使用して調製したものである。　（承認番号）昭53　中公第　77　号」

道　路　台　帳　付　図　　鳥　取　県

調整年月	令和4年3月	図面縮尺	1:1,000	路線コード	15－180	道路種別	一般国道	路線名	180号	区間	58－4～59－4	図面番号	103－53

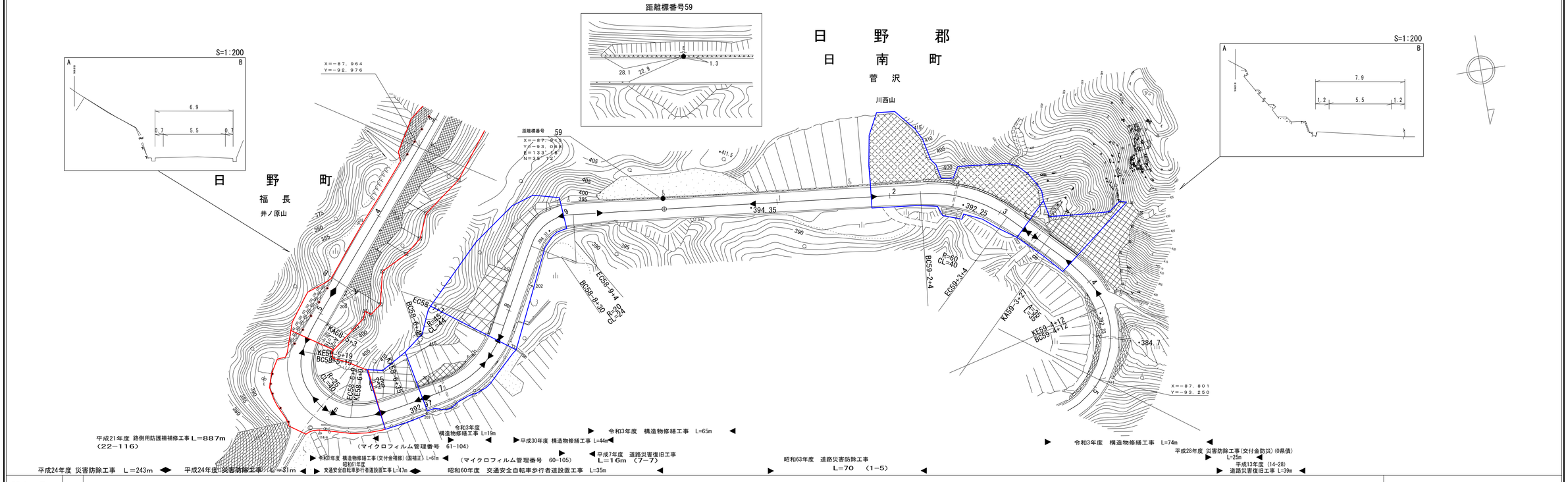

車道幅員	W=5.5
路面種類	A
縦断勾配	5.1% 391.2 1.8% 394.8 1.7% 392.3 0.6%
距離程	58－5 +30 58－9 +30 59－2 +35

有限会社マツモトサーベイコンサルタント
アサヒコンサルタント株式会社
株式会社アートスペース
サンイン技術コンサルタント株式会社
株式会社アートスペース

道　路　台　帳　付　図　　鳥　取　県

調整年月	令和３年　３月	図面縮尺	1:1,000	路線コード	１５－１８０	道路種別	一般国道	路線名	１８０号	区間	５９－５～６０－６	図面番号	１０３－５４

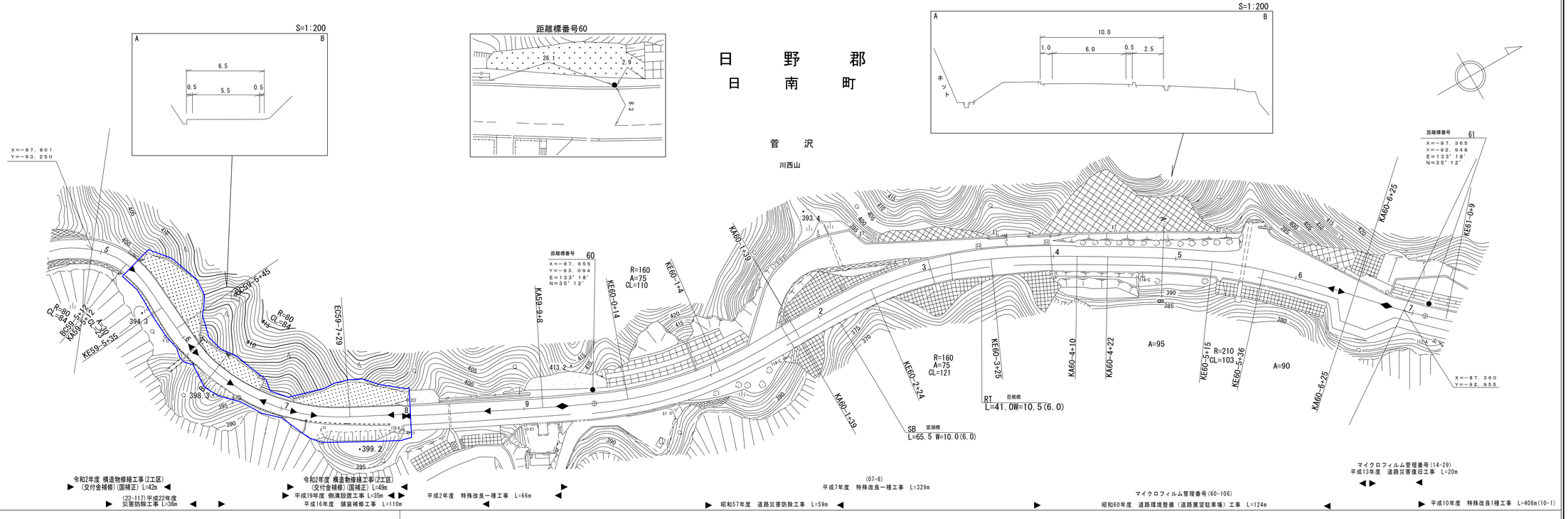

株式会社　日化技研
株式会社　アイテック
サンイン技術コンサルタント株式会社
株式会社アートスペース

株式会社　有限会社　久米測量
株式会社　有限会社　小坂測量事務所
株式会社　ヨナゴ技研コンサルタント
株式会社　広洋コンサルタント

道　路　台　帳　付　図

鳥　取　県

調製年月	令和4年3月	図面縮尺	1:1,000	路線コード	15－180	道路種別	一般国道	路線名	180 号	区間	60－7～61－10	図面番号	103－55

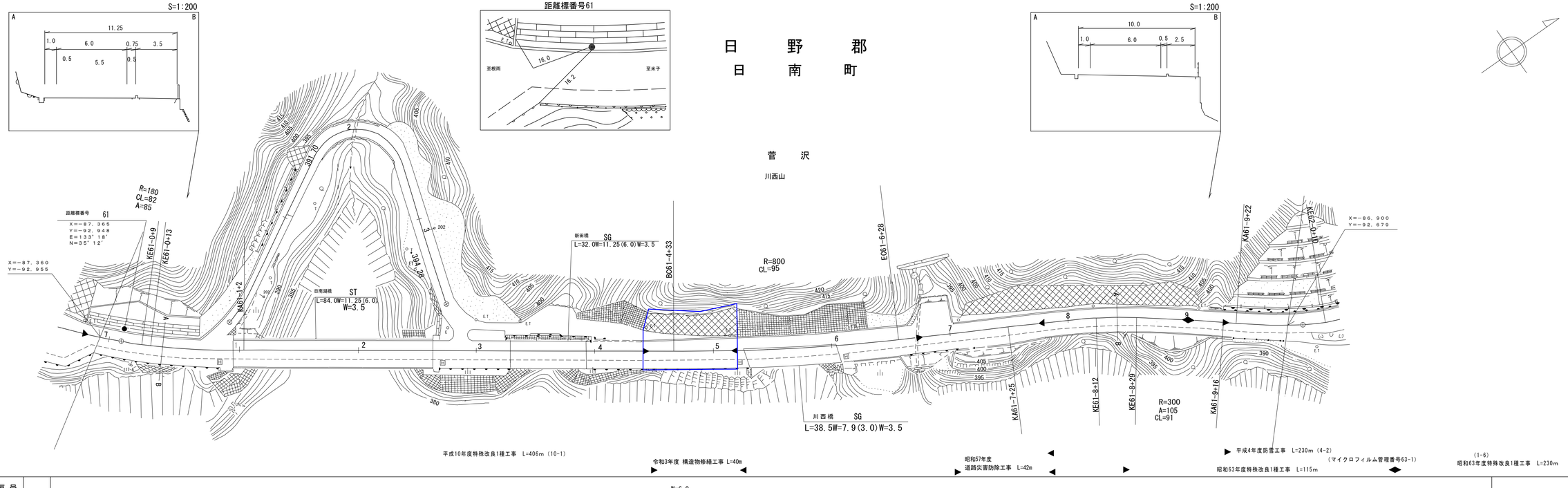

車道幅員	W=6.0	
路面種類	A	
縦断勾配	392.1　2.5%　397.6　2.8%　393.7　1.0%	
距離程	60-6 +45　61-4 +5　61-7 +40	

（有）小坂測量事務所
サンイン技術コンサルタント株式会社
有限会社マツモトサーベイコンサルタントシンワ技研コンサルタント
ダイニチ技研株式会社
（株）日新コンサルタント
日野測量設計（株）

道　路　台　帳　付　図

鳥　取　県

調整年月	令和２年　３月	図面縮尺	1:1,000	路線コード	１５－１８０	道路種別	国　道	路線名	国道１８０号	区間	６２－０～６３－１	図面番号	１０３－５６

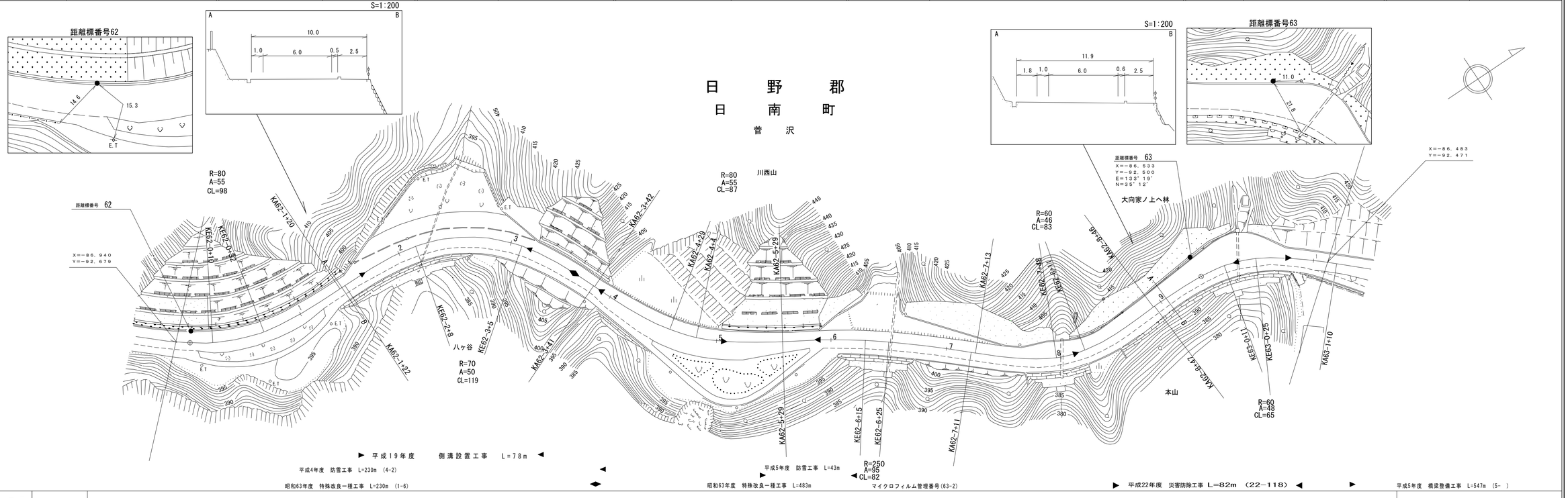

車道幅員		W=6.0	
路面種類		A	
縦断勾配		1.0% 395.1 / 7.1% 393.6 / 3.8% 399.5 / 2.3% 394.9 / 0.4%	
距離程		61－9 +35 / 62－2 +26 / 62－5 +31 / 63－0 +10	

有限会社　コウリョウ
株式会社　日化技研
株式会社　アイテック
サンイン技術コンサルタント株式会社

道　路　台　帳　付　図　　鳥　取　県

調製年月	令和2年3月	図面縮尺	1:1,000	路線コード	15－180	道路種別	一般国道	路線名	180 号	区間	63－1～64－2	図面番号	103-57

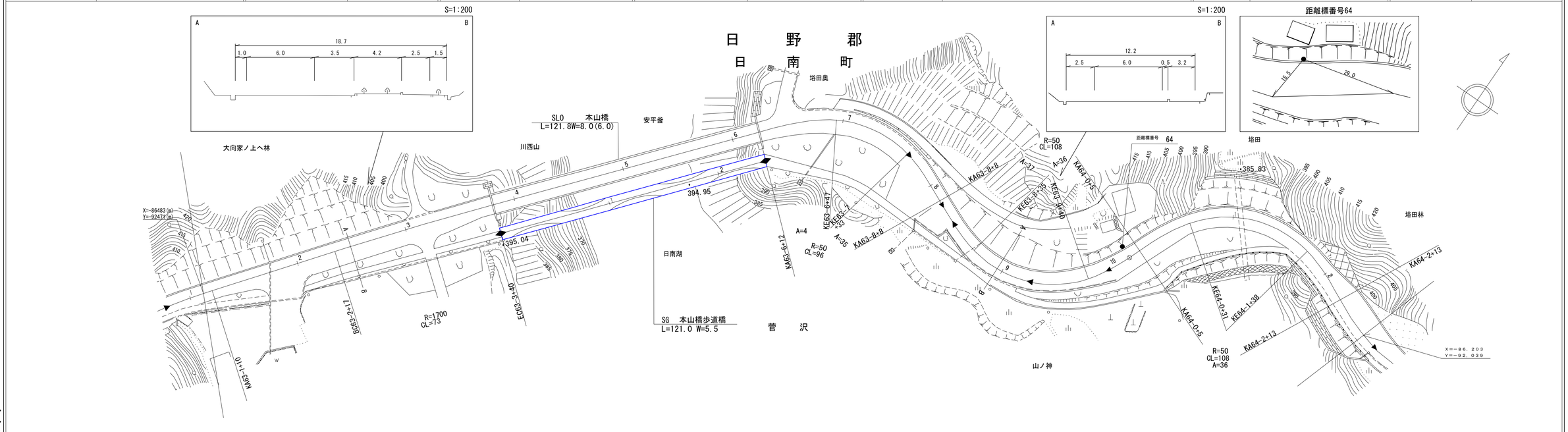

平成13年度 道路災害復旧工事 L=38m (14-30)

令和元年度 国道180号(本山橋歩道橋)橋梁補修工事(交付金橋梁補修) L=121m

平成5年度 橋梁整備工事 L=547m

平成19年度 側溝設置工事 L=91m

平成19年度 側溝設置工事 L=122m

昭和63年度 特殊改良1種工事 L=483m (63-2)

昭和60年度 特殊改良1種工事 L=737m (60-3)

車道幅員	W=6.0	
路面種類	A	
縦断勾配	0.4% 394.6 0.3% 395.7 1.6% 397.3 1.2%	
距離程	63－1 +3.5 63－9 +1.4 64－1 +4	

シンワ技研コンサルタント(株)
(有)小坂測量事務所
(株)ヨナゴ技研コンサルタント
株式会社日化技研
株式会社ヨナゴ技研コンサルタント

この地図は、建設省国土地理院長の承認を得て、同院所管の測量標及び測量成果を使用して調製したものである。　（承認番号）昭55　中公第44号

道　路　台　帳　付　図

鳥　取　県

調整年月	令和３年３月	図面縮尺	1:1,000	路線コード	１５－１８０	道路種別	一般国道	路線名	１８０号	区間	６４－２～６５－４	図面番号	１０３－５８

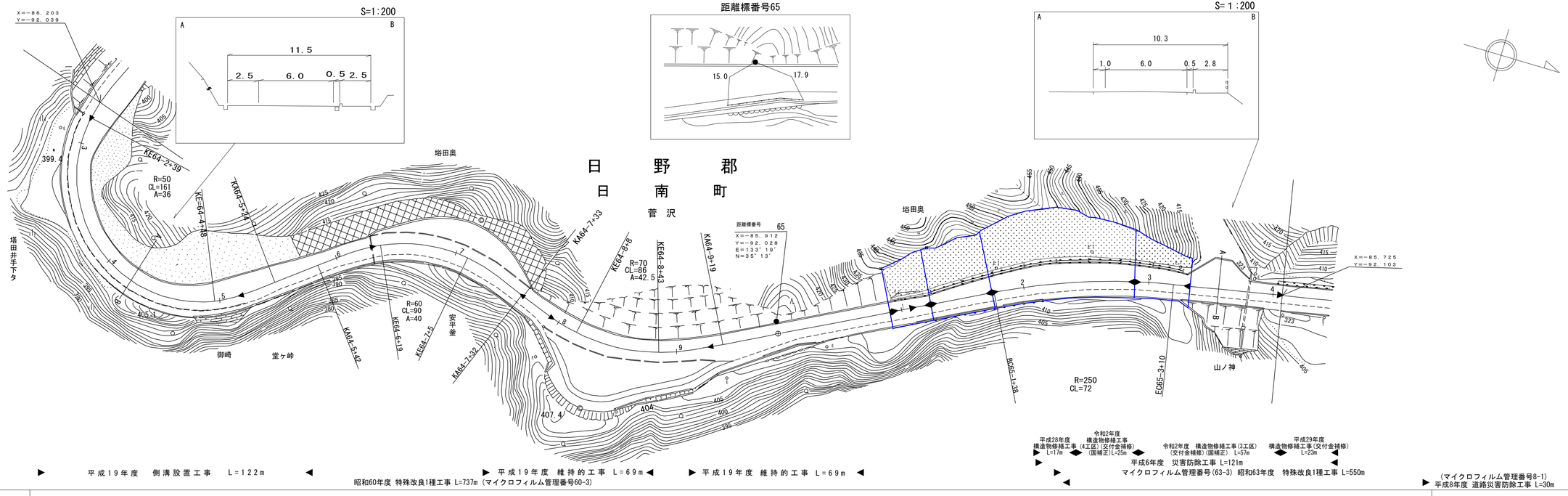

車道幅員	W=6.0	
路面種類	A	
縦断勾配	1.2% ／ 401.0 ／ 5.8% ／ 414.2 ／ 5.3%	
距離程	64-7 +4 ／ 65-1 +48	

株式会社　アートスペース
株式会社　アートスペース

株式会社　アジア航測
㈱ヒノコンサルタント
株式会社　日化技研
シンワ技研コンサルタント㈱

道　路　台　帳　平　面　図　　鳥　取　県

調製年月	平成26年3月	図面縮尺	1:1,000	路線コード	15－180	道路種別	一般国道	路線名	180 号	区間	65－5～66－3	図面番号	103－59

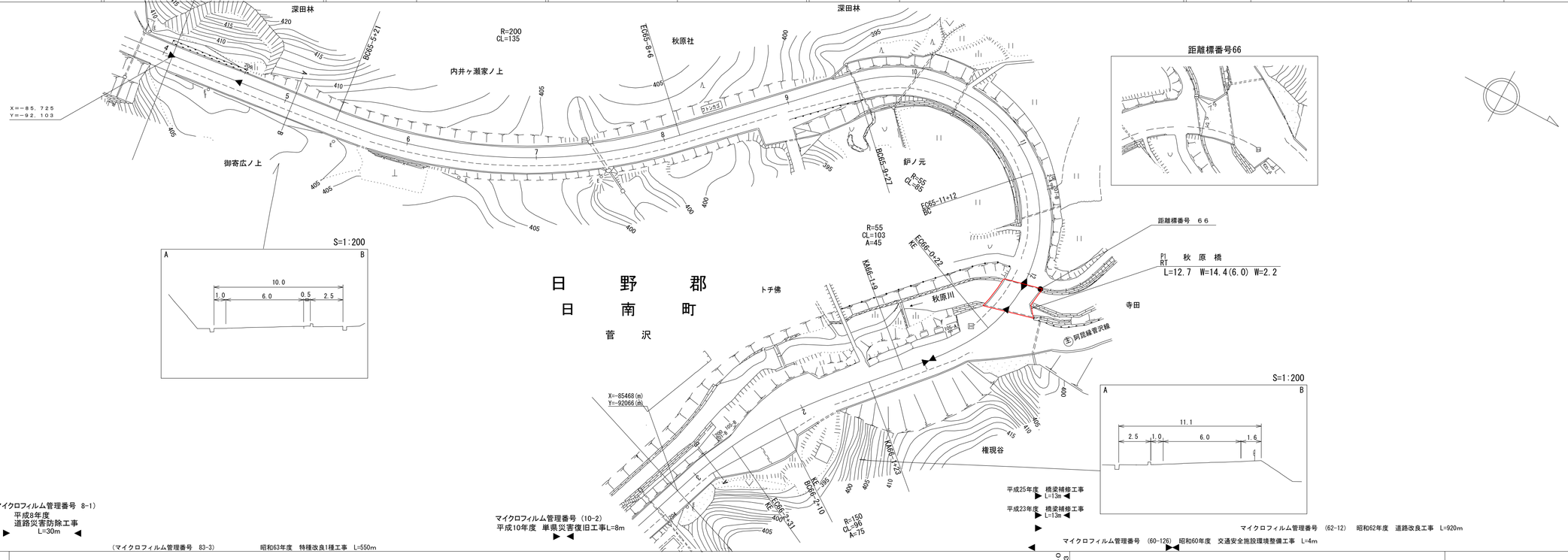

車道幅員	W=6.0			
路面種類	A	66－0 +0	C	66－0 +13
縦断勾配	5.3%	394.5	1.1%	392.3	1.2%	391.2
距離程	65－9 +19		66－1 +16		66－3 +7

椿コンサルタント株式会社
(有)江府技研コンサルタント

道　路　台　帳　付　図　　鳥　取　県

調整年月	令和４年３月	図面縮尺	1：1000	路線コード	15-180	道路種別	一般国道	路線名	１８０号	区間	66-3～67-7	図面番号	103-60

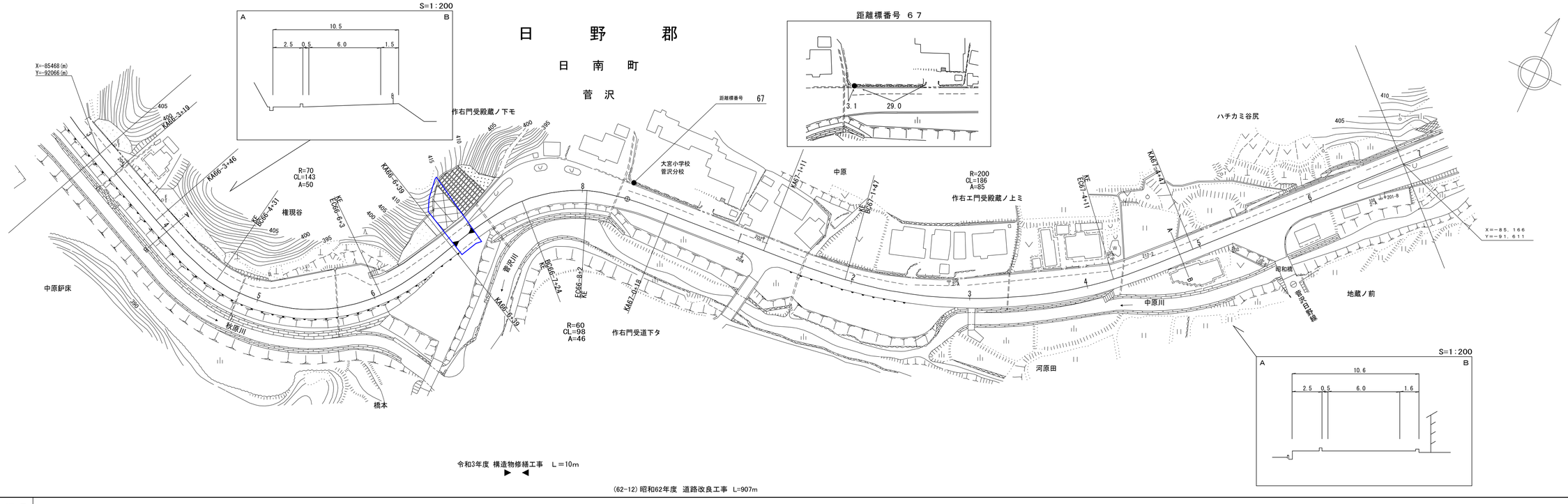

令和3年度 構造物修繕工事　L＝10m

(62-12) 昭和62年度 道路改良工事 L=907m

車道幅員	W=6.0
路面種類	A
縦断勾配	0.6%　391.7　0.3%　391.2　0.1%　391.4　3.9%
距離程	66-4 +2　66-8 +2　67-3 +11

シンワ技研コンサルタント株式会社
有限会社マツモトサーベイコンサルタント

道　路　台　帳　付　図　　鳥　取　県

調整年月	平成30年3月	図面縮尺	1:1,000	路線コード	15−180	道路種別	一般国道	路線名	180号	区間	67−7〜68−9	図面番号	103-61

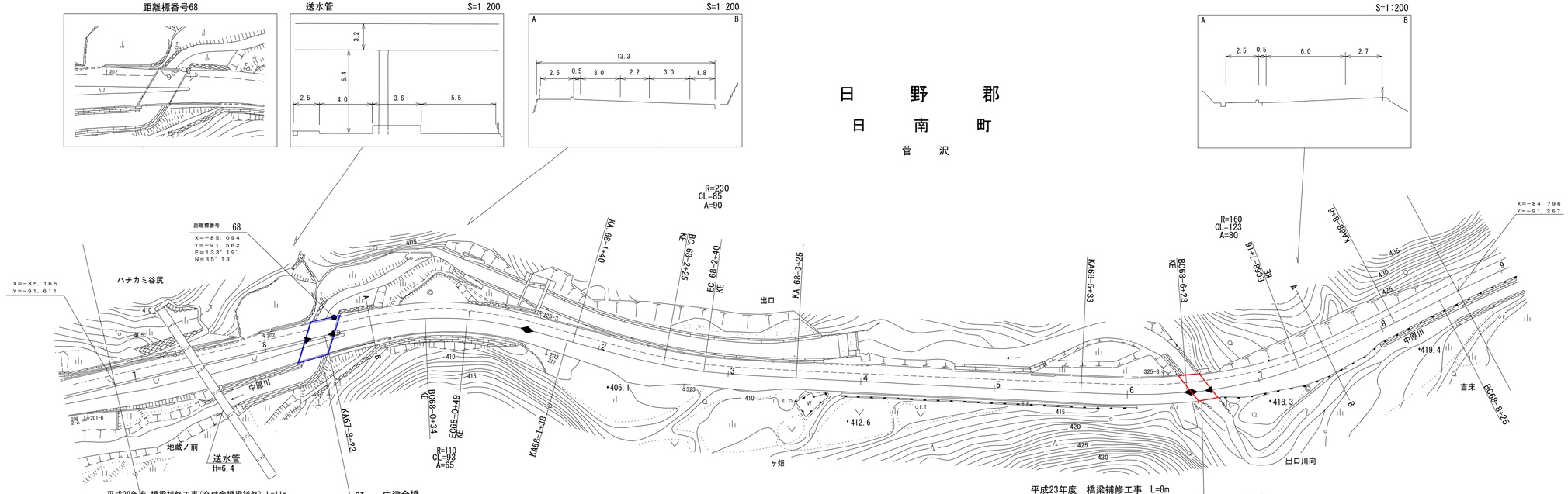

椿コンサルタント株式会社
シンワ技研
コンサルタント
株式会社
アートスペース㈱

「この地図は、建設省国土地理院長の承認を得て、同院所管の測量標及び測量成果を使用して調製したものである。　(承認番号)昭53　中公第　77　号」

道　路　台　帳　付　図　　鳥　取　県

調製年月	令和2年3月	図面縮尺	1:1,000	路線コード	15－180	道路種別	一般国道	路線名	180号	区間	68－9～69－9	図面番号	103－62

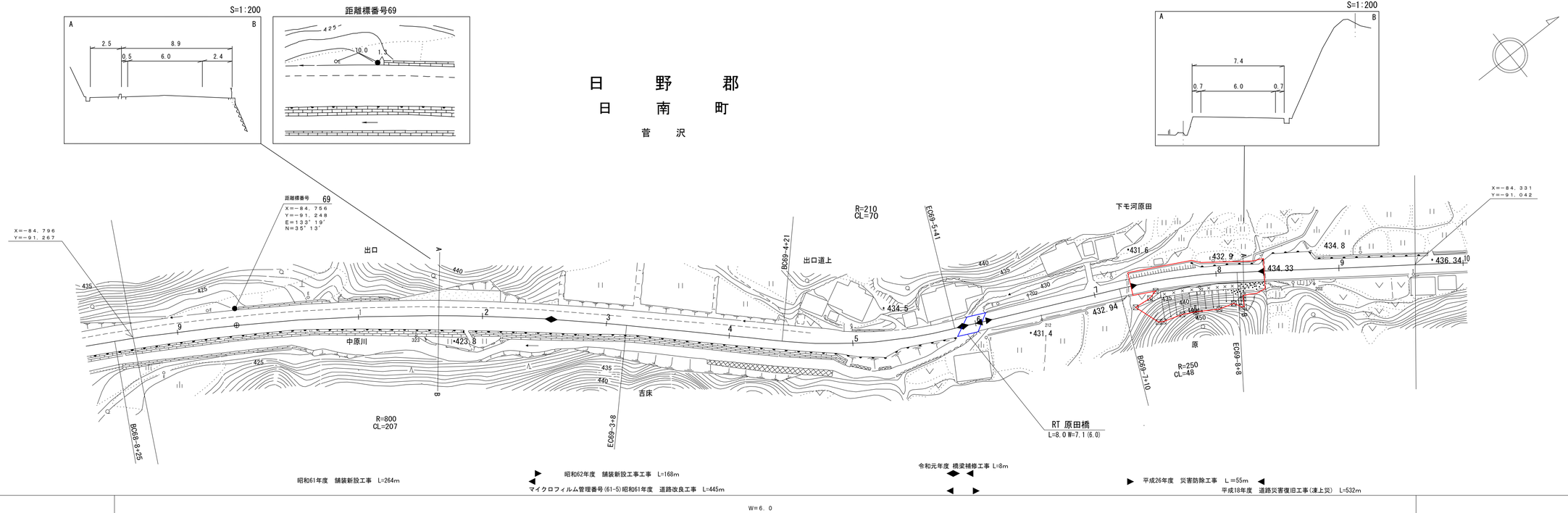

車道幅員	W=6.0					
路面種類	A	69－2 +27	A	69－5 +45	A 69－6 +3	A
縦断勾配	3.5%	430.1	1.9%	431.5	1.7%	434.8 3.2%
距離程		69－4 +20		69－5 +45		69－8 +40

この地図は、建設省国土地理院長の承認を得て、同院所管の測量標及び測量成果を使用して調製したものである。　（承認番号）昭55　中公第44号

（株）野口技研
（有）江府技研コンサルタント
株式会社ヨナゴ技研コンサルタント
シンワ技研コンサルタント
ダイニチ技研株式会社
米子測量有限会社

道　路　台　帳　付　図

鳥　取　県

調製年月	令和７年３月	図面縮尺	1:1,000	路線コード	１５－１８０	道路種別	一般国道	路線名	１８０ 号	区間	６９－１０～７０－４	図面番号	１０３－６３

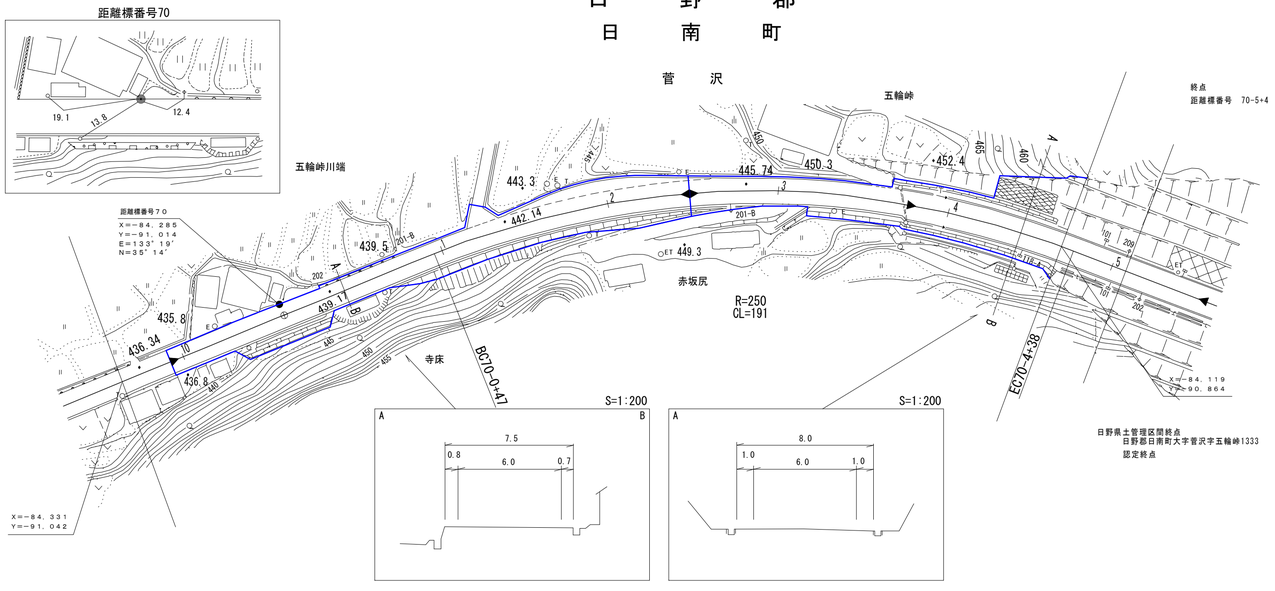

車道幅員	W=6.0	
路面種類	A	
縦断勾配	436.4 ／ 4.9% ／ 446.2 ／ 3.3% ／ 447.8 ／ 7.0% ／ 393.7	
距離程	69－9 ＋40 ／ 70－3 ＋9 ／ 70－4 ＋8 ／ 70－5 ＋4	

ダイニチ技研株式会社
株式会社ワーパス
野口技研有限会社
サンイン技術コンサルタント株式会社
株式会社ミット
株式会社アートスペース

道　路　台　帳　付　図

鳥　取　県

調整年月	令和　６年　３月	図面縮尺	1：1,000	路線コード	15-180	道路種別	一般国道	路線名	180号	区間	７０－５ ～ ７１－４	図面番号	103-64

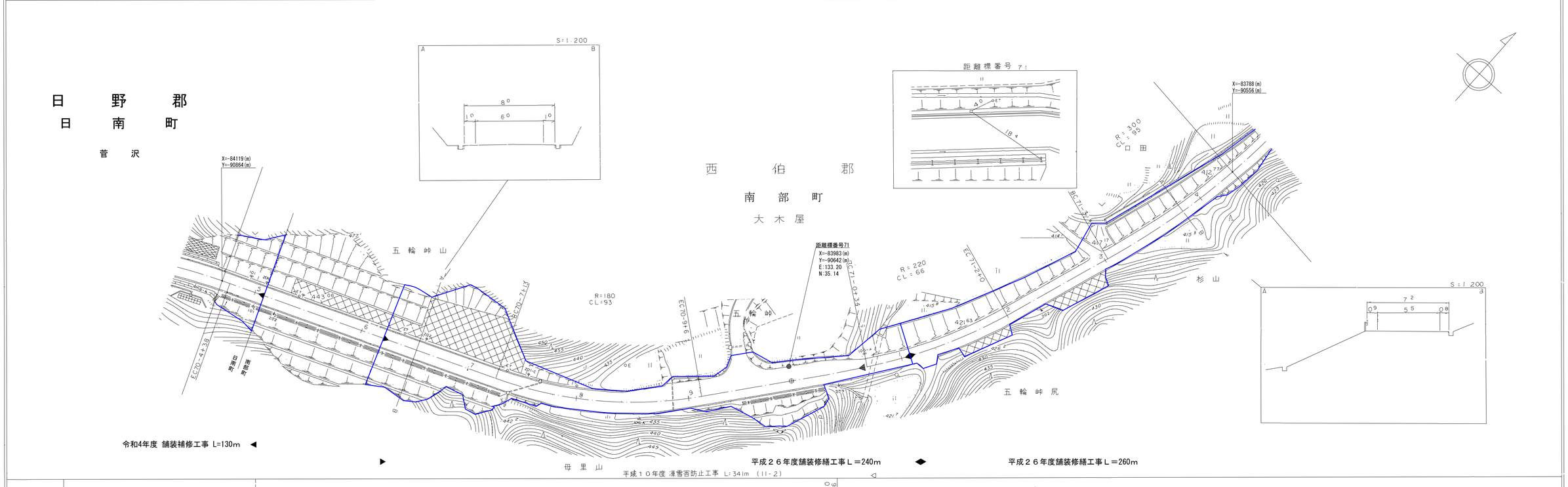

車道幅員	W：6.0	71-0 +16	W：5.5
路面種類	A		
縦断勾配	70.0 %	426.5	71 %
距離程	70-5 +4	71-0 +16	71-3 +53

この地図は、建設省国土地理院長の承認を得て、鳥取県管の測量線及び測量成果を使用して調製したものである。
（承認番号）昭53　中公第77号

椿コンサルタント株式会社
株式会社ミット