道　路　台　帳　平　面　図

鳥　取　県

調製年月	平成　7　年　3　月	図面縮尺	1:1,000	路線コード	22－286	道路種別	一般県道	路線名	菅　沢　日　野　線	区間	5-5 ～ 6-6	図面番号	17-6

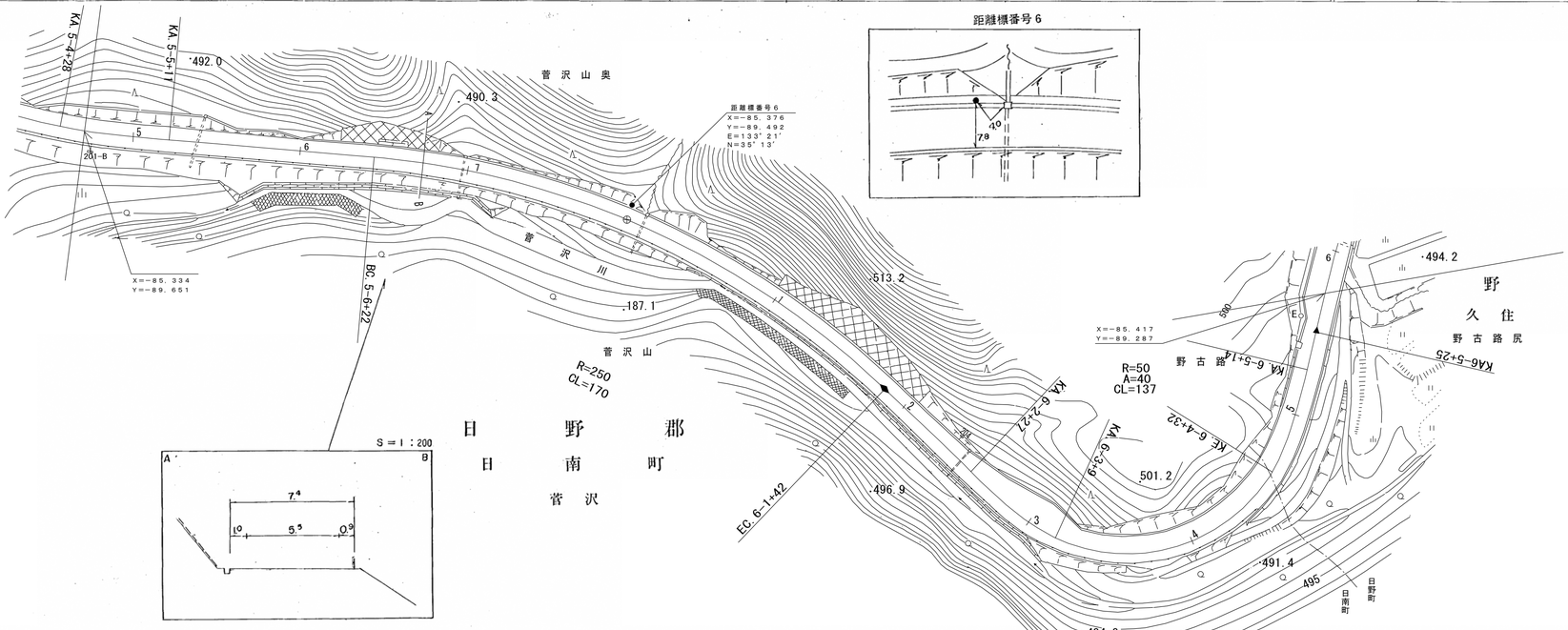

マイクロフィルム管理番号（6-51）

平成6年度　凍雪害防止工事　L=200m

昭和59年度　凍雪害防止工事　L=700m

昭和61年度　舗装新設工事　L=1,140m

マイクロフィルム管理番号 60－16

昭和60年度　凍雪害防止工事　L=220m

車道幅員	W=5.5
路面種類	A
縦断勾配	2.0% / 2.7% / 2.1%
距離程	5-3+30 / 5-4+2 / 5-4+32 / 5-5+25

「この地図は、建設省国土地理院長の承認を得て、同院発行の数値地図を使用して調製したものである。　（承認番号）昭54　中公測　32　号」

野口技研有限会社
米子測量有限会社

道　路　台　帳　平　面　図

鳥　取　県

調製年月	平成　11年　3月	図面縮尺	1:1,000	路線コード	22-286	道路種別	一般県道	路線名	菅沢日野線	区間	6-6 ～ 8-0	図面番号	17-7

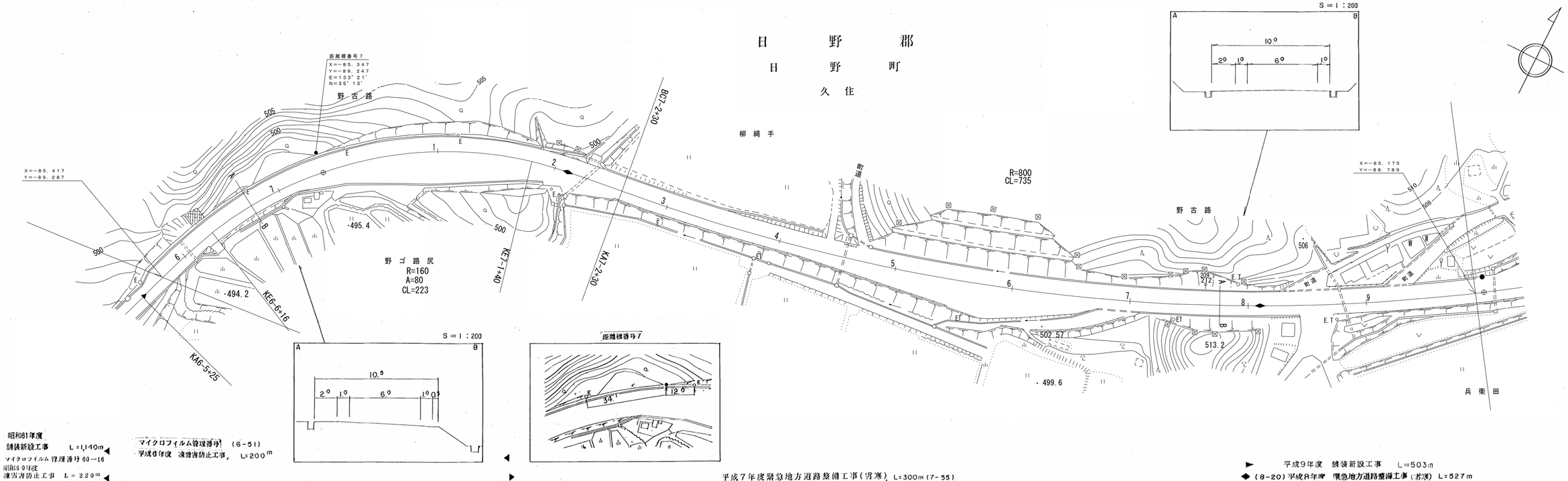

昭和61年度
舗装新設工事　L＝1,140m
マイクロフィルム管理番号 60−16
昭和63年度
凍害害防止工事　L＝220m

マイクロフィルム管理番号　(6-51)
平成6年度　凍害害防止工事　L=200m

平成7年度緊急地方道路整備工事(雪寒)　L=300m (7-55)

► 平成9年度　舗装新設工事　L=503m
◆ (8-20) 平成8年度　環急地方道路整備工事(岩盤)　L=527m

車道幅員	W=6.0
路面種類	A
縦断勾配	2.4% ／ 0.3%
距離程	0.53 ／ 0.527

「この地図は、建設省国土地理院長の承認を得て、同院所管の測量成果及び測量成果を使用して調製したものである。　(承認番号) 平54　中公測　32　号」

(株)日新コンサルタント
(有)江府技研コンサルタント
米子測量有限会社
野口技研有限会社
(有)小坂測量事務所

道　路　台　帳　平　面　図

鳥　取　県

調製年月	平成 20 年 3 月	図面縮尺	1:1,000	路線コード	22－286	道路種別	一般県道	路線名	菅沢日野線	区間	8－0 ～ 9－3	図面番号	17－8

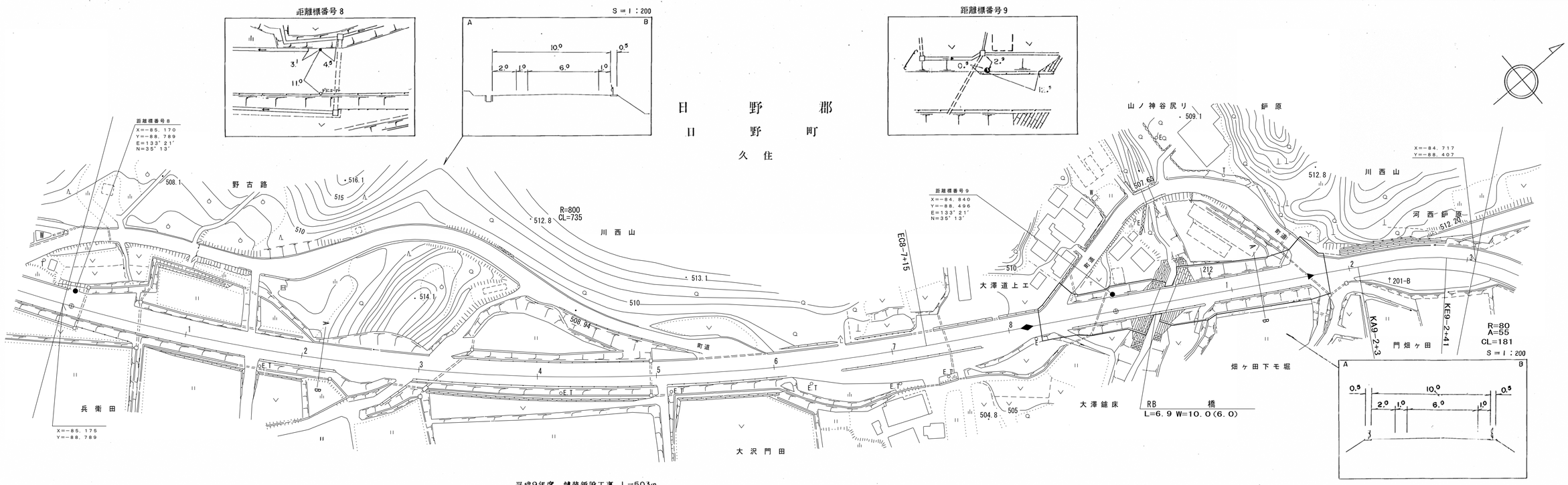

車道幅員	W＝6.0
路面種類	A
縦断勾配	0.8%
距離程	

「この地図は、建設省国土地理院長の承認を得て、同院発行の測量標及び測量成果を使用して調製したものである。　（承認番号）平5A　中公測　32　号」

(株)日新コンサルタント
(有)江府技研コンサルタント
(有)イズミ設計コンサルタント

道　路　台　帳　平　面　図

鳥取県

調製年月	平成18年12月	図面縮尺	1:1,000	路線コード	22－286	道路種別	一般県道	路線名	菅沢日野線	区間	9－3～10－5	図面番号	17－9

日野郡

日野町

久住

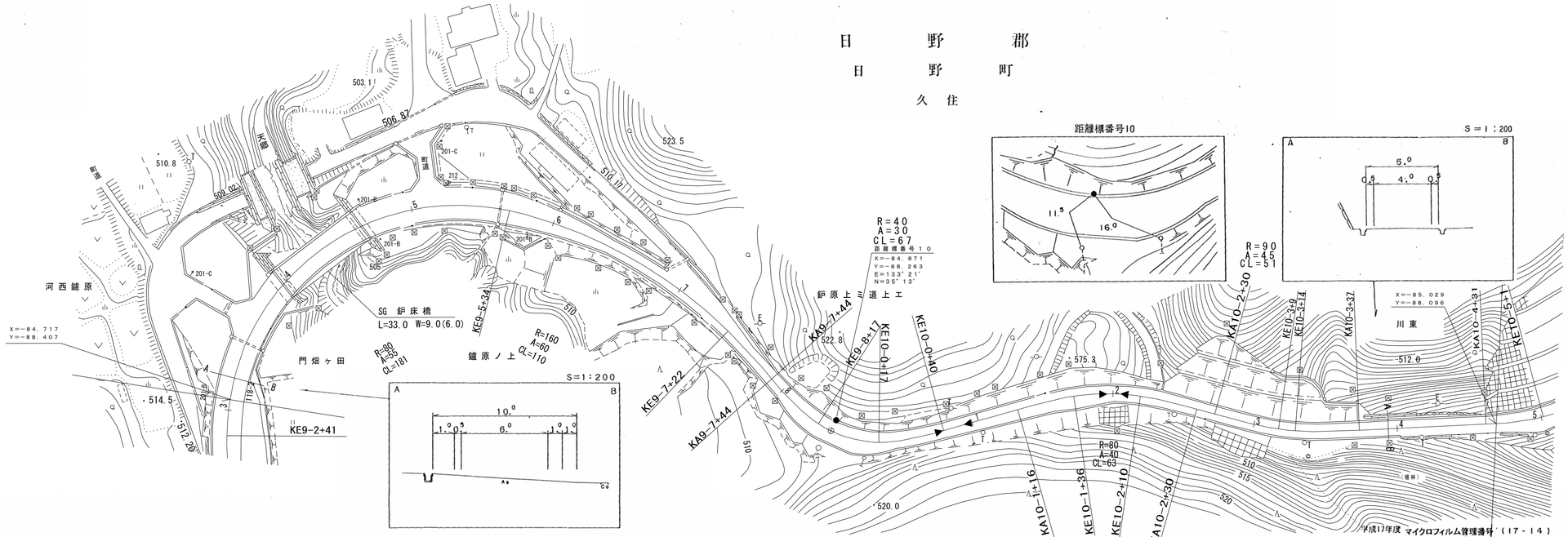

平成17年度　地方特定道路整備工事　L＝389ｍ（17－24）

平成15年度　道路災害関連工事（平成12年災）　L＝900ｍ　マイクロフィルム管理番号(15－3)

車道幅員	W=6.0	9+35		W=4.0
路面種類			A	
縦断勾配	0.8%	3.1%	6.2%	3.1%
距離程	9－3 9+15	9－5 9+36	9－7 9+31	10－0 10+34

縦断勾配	6.9%	12.9%		
距離程	10－1 10+7			

「この地図は、建設省国土地理院長の承認を得て、同院所管の測量成果及び測量成果を使用して調製したものである。　（承認番号）平14　中公測　32　号」

ダイニチ技研株式会社
(有)イズミ設計コンサルタント
株式会社日新コンサルタント