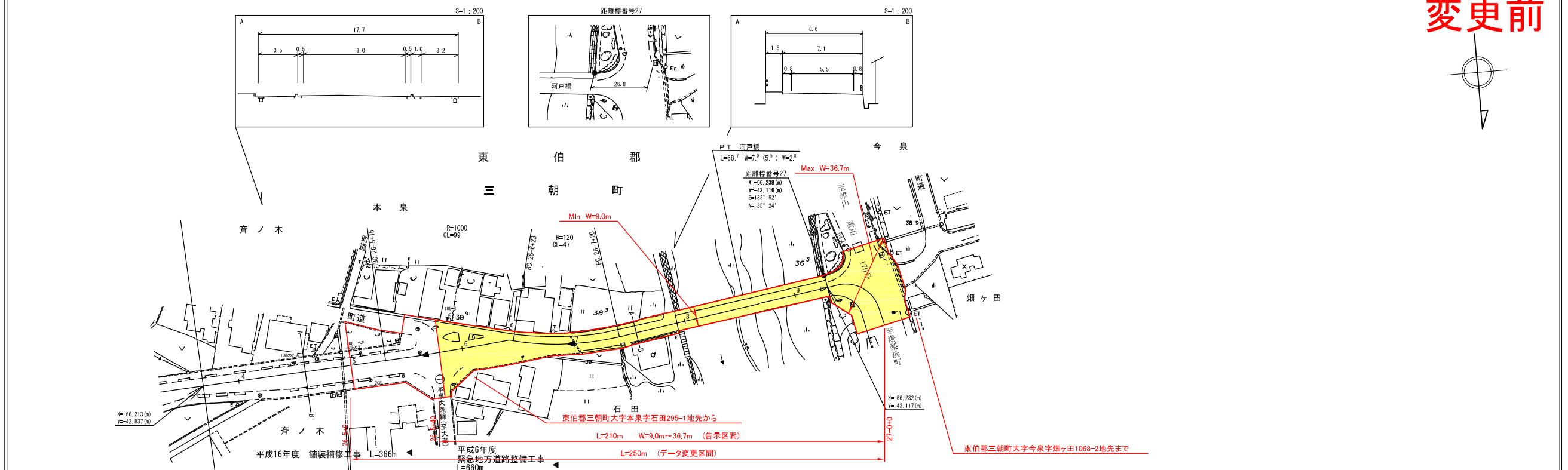
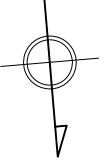


道 路 台 帳 平 面 図

鳥 取 県

調整年月	平成 17 年 3 月	図面縮尺	1 : 1,000	路線コード	22-205	道路種別	一般県道	路線名	木地山倉吉線	区間	26-4 ~ 27-0	図面番号	40-32
------	-------------	------	-----------	-------	--------	------	------	-----	--------	----	-------------	------	-------

変更前



この図面は、建設省国土院の委託を受けて、関係官庁の調査結果及び測量結果を基に作成されたものである。(縮尺等) 期55、中公第 44号

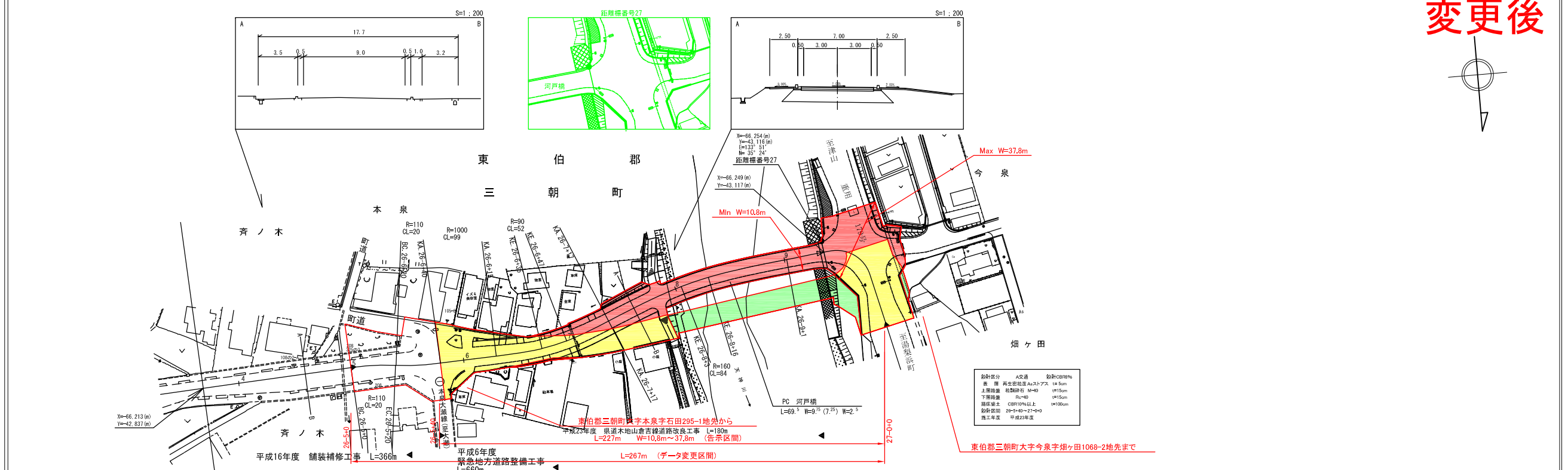
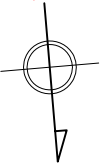
中部技術コンサルタント株式会社

道 路 台 帳 平 面 図

鳥 取 県

調整年月	平成 24 年 1 月	図面縮尺	1 : 1,000	路線コード	22-205	道路種別	一般県道	路線名	木地山倉吉線	区間	26-4 ~ 27-0	図面番号	40-32
------	-------------	------	-----------	-------	--------	------	------	-----	--------	----	-------------	------	-------

変更後



車道幅員				W=6.0									
路面種類													
縦断勾配				0.2%	0.8%	2.5%	2.5%						
距離程				26+50	26+50	26+50	26+50	27+00	27+00	27+00	27+00	27+00	27+00

この図面は、建設省国土院の委託を受けて、関係官庁の調査結果及び測量結果を基に作成されたものである。(縮尺等) 期55、中公第 44号

有限会社サン技術コンサルタント