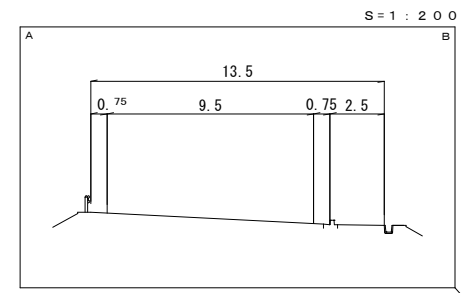


道 路 台 帳 平 面 図

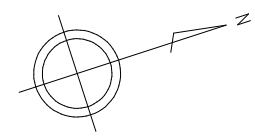
鳥 取 県

調整年月	平成23年6月	図面縮尺	1:1000	路線コード	15-180	道路種別	一般国道	路線名	180号	区間	103-0~103-0	図面番号	BP-1
------	---------	------	--------	-------	--------	------	------	-----	------	----	-------------	------	------

修正後

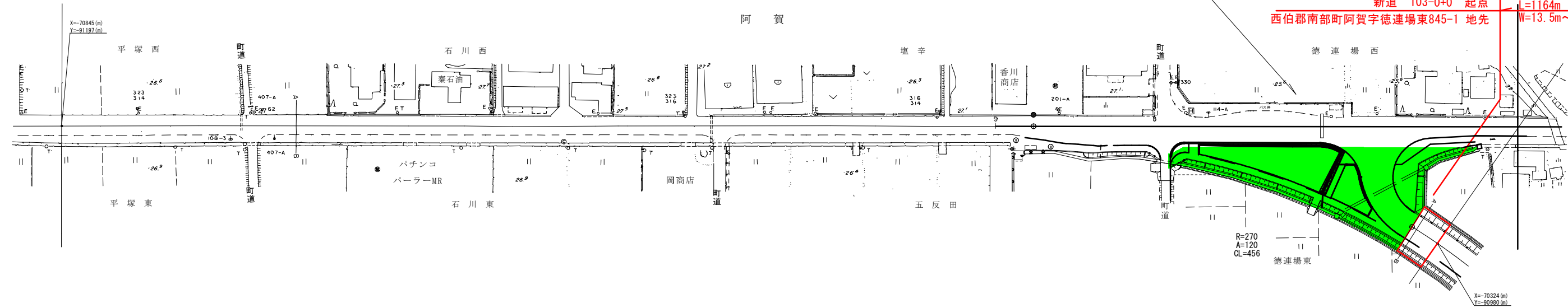


設計区分	NS交通		設計CBR	20%
表層	改良1型再生密粒度アスコン	t=	5cm	
基層	再生粗粒度アスコン	t=	5cm	
上層路盤	M-30	t=	10cm	
下層路盤	Rc-30	t=	10cm	
設計区間	103-2+11 ~ 108-2-6+49			
施工年度	平成 年度			



西 伯 郡
南 部 町
阿 賀

新道 103-0+0 起点
西伯郡南部町阿賀字徳連場東845-1 地先
L=1164m
W=13.5m~39.7m



アサヒコンサルタント株式会社

車道幅員		103-0 +0	W=6.5
路面種別			A
縦断勾配		27.0	0.3%
距離程		103-0 +0	