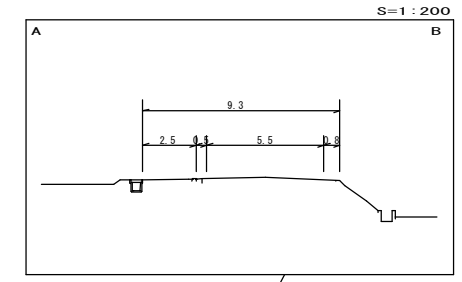
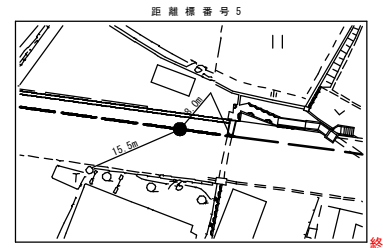
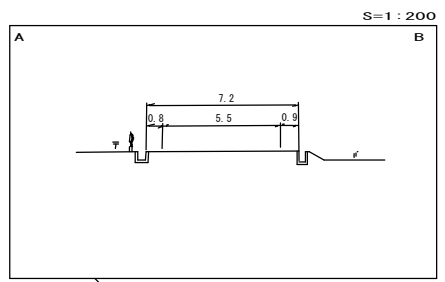
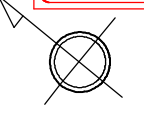


道路台帳平面図

鳥取県

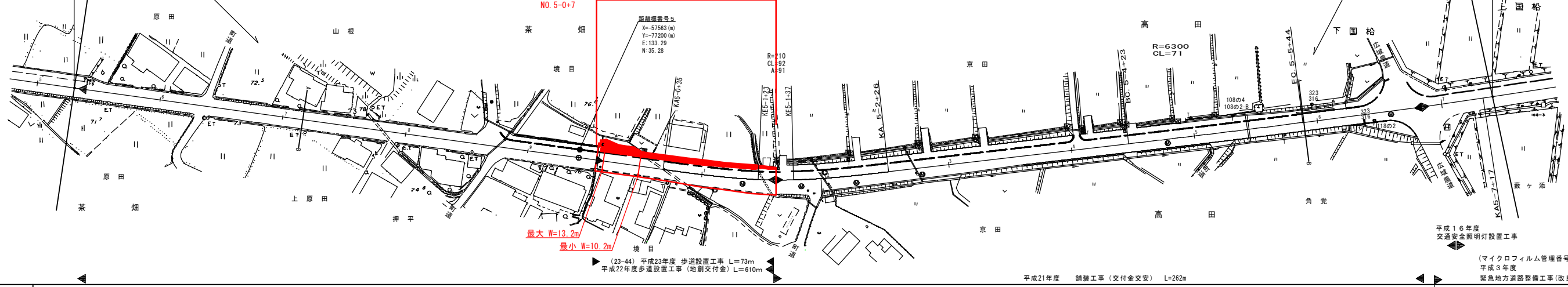
調整年月	平成 24 年 3 月	図面縮尺	1:1,000	路線コード	21-036	道路種別	主要地方道	路線名	名和岸本線	区間	4-6~5-7	図面番号	39-5
------	-------------	------	---------	-------	--------	------	-------	-----	-------	----	---------	------	------

修正後



西伯郡
大山町

起点 西伯郡大山町茶畑字境目54-5地先
終点 西伯郡大山町茶畑字境目49-1地先



最大 W=13.2m
最小 W=10.2m

平成21年度 舗装工事 (交付金交安) L=262m

平成16年度
交通安全照明灯設置工事

(マイクロフィルム管理番号3-8)
平成3年度
緊急地方道路整備工事(改良) L=560m

車道幅員	W=5.5	W=6.0						
路面種類								
縦断勾配	2.1% (73.3)	1.4% (74.0)	2.9%	3.4%	2.1%	2.8%	1.9%	0.0%
距離程	4-6 +42	4-7 +42	5-1 +21	5-2 +21	5-4 +21	5-5 +42	5-6 +42	

ダイニチ技研株式会社
ウエスコ株式会社
野口技研株式会社
シンプ技研コンサルタント株式会社

この図は、建設省国土院院長の承認を得て、同院所管の測量簿及び測量成果を使用して図製したものである。(承認番号) 昭53 申公第 77 号