

道 路 台 帳 平 面 図

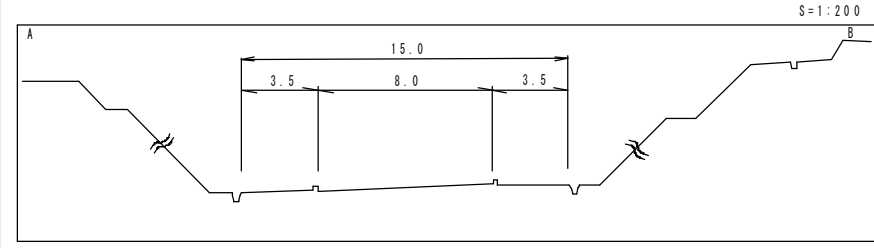
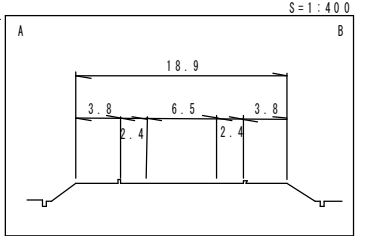
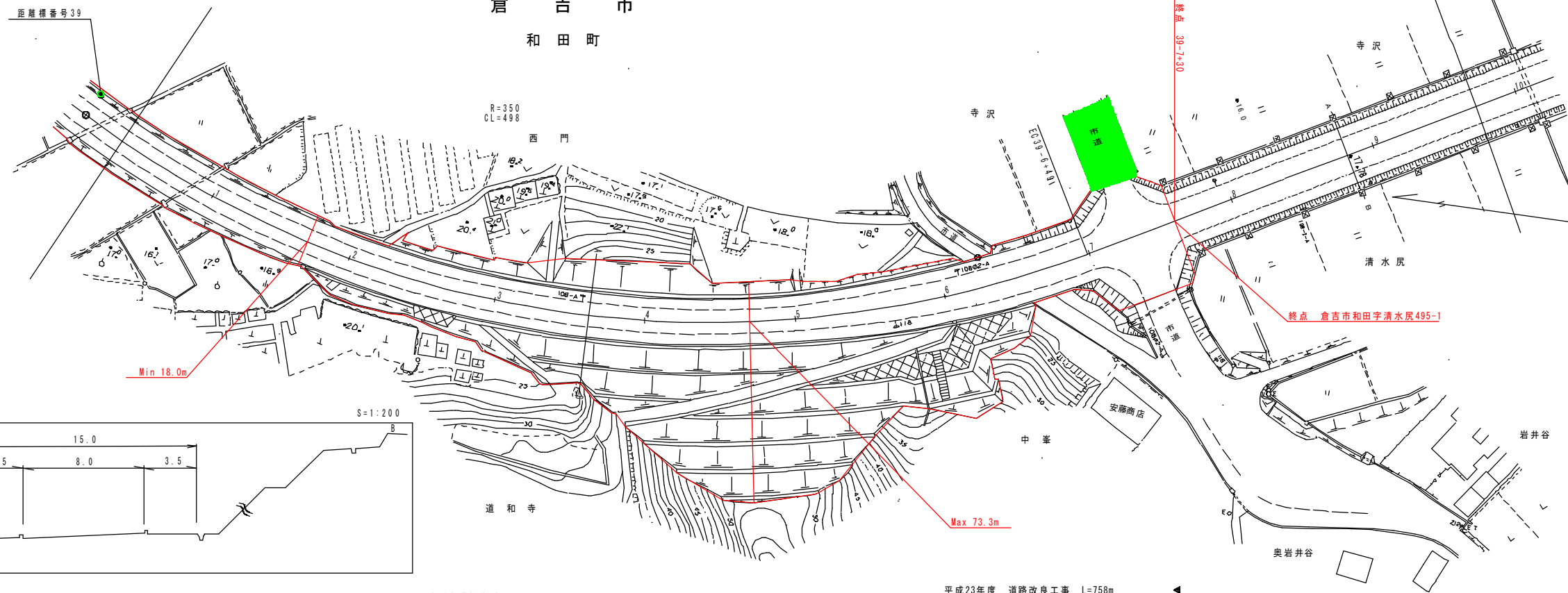
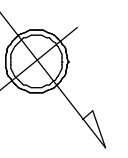
鳥 取 県

調整年月	平成 20 年 3 月	図面縮尺	1 : 1000	路線コード	15-313	道路種別	一般国道	路線名	313号	区間	39-0 ~ 39-10	図面番号	46-35
------	-------------	------	----------	-------	--------	------	------	-----	------	----	--------------	------	-------

修正区間 L=847m W=18.0m~73.3m

倉 吉 市
和 田 町

変更後



平成11年度 道路改良工事 L=954m 平成23年度 道路改良工事 L=758m

車道幅員		W=6.0	37-0 +0	W=6.5
路面種別			A	
縦断勾配		0%	0%	0%
距離程		39-6 +0	39-7 +0	39-9 +0

鵬技術コンサルタント株式会社

この地図は、建設省国土地理院の承認を得て、同院所管の測量標及び測量成果を使用して調製したものである。
(承認番号) 昭55 中公第44号