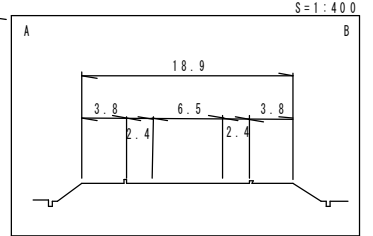
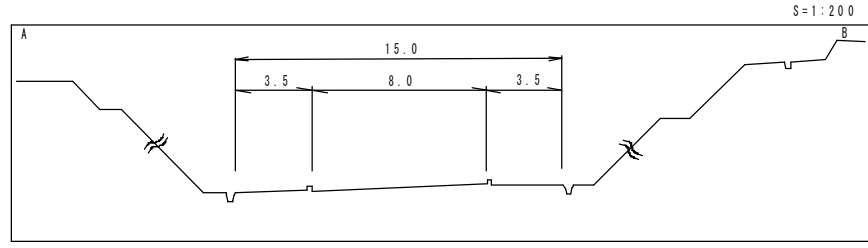
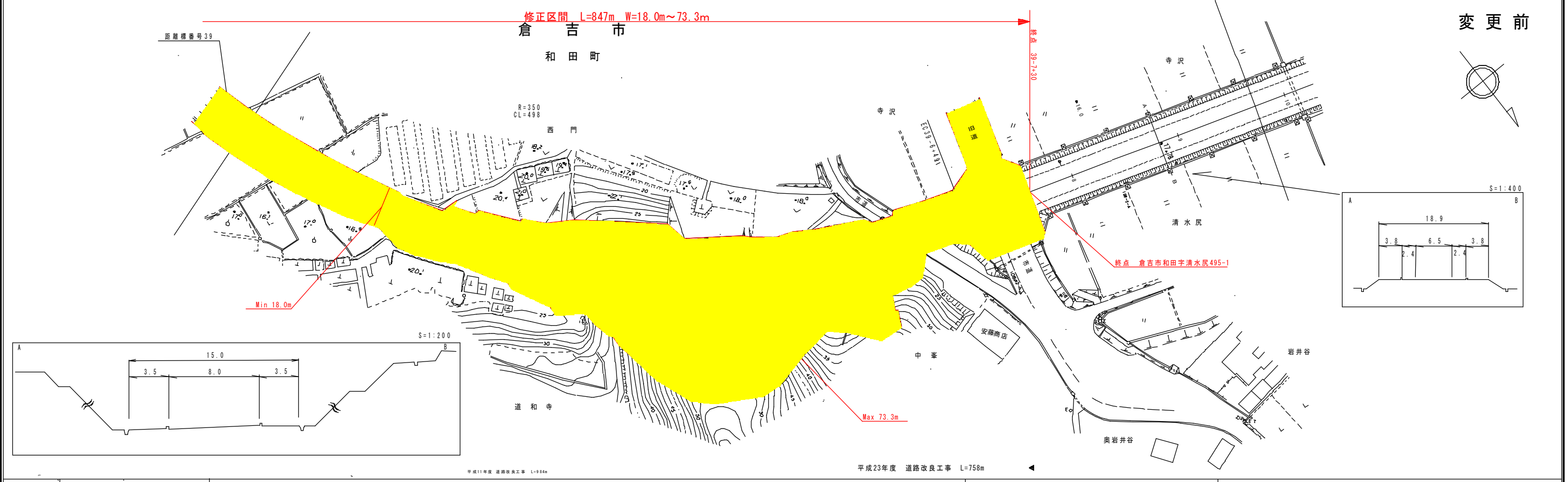


道 路 台 帳 平 面 図

鳥 取 県

調整年月	平成 20 年 3 月	図面縮尺	1 : 1000	路線コード	15-313	道路種別	一般国道	路線名	313号	区間	39-0 ~ 39-10	図面番号	46-35
------	-------------	------	----------	-------	--------	------	------	-----	------	----	--------------	------	-------



車道幅員	W=6.0	37-0	W=6.5
路面種別	A		
縦断勾配	0%		
距離程	39-6 +1.1	39-7 +1.0	39-9 +1.1

鵬技術コンサルタント株式会社

この地図は、建設省国土地理院費の承認を得て、同院所管の測量標及び測量成果を使用して調製したものである。
(承認番号) 昭55 中公第44号