


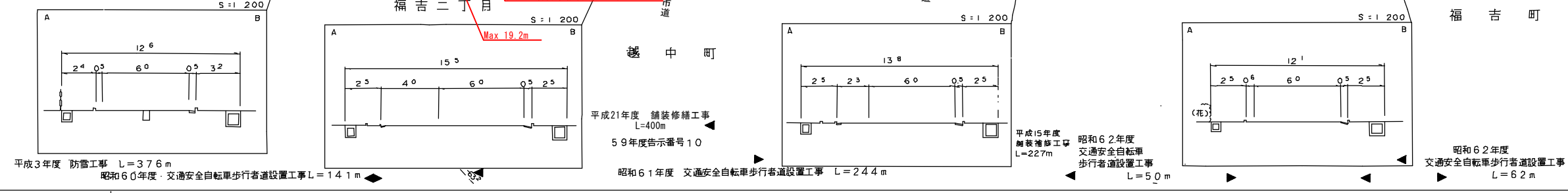
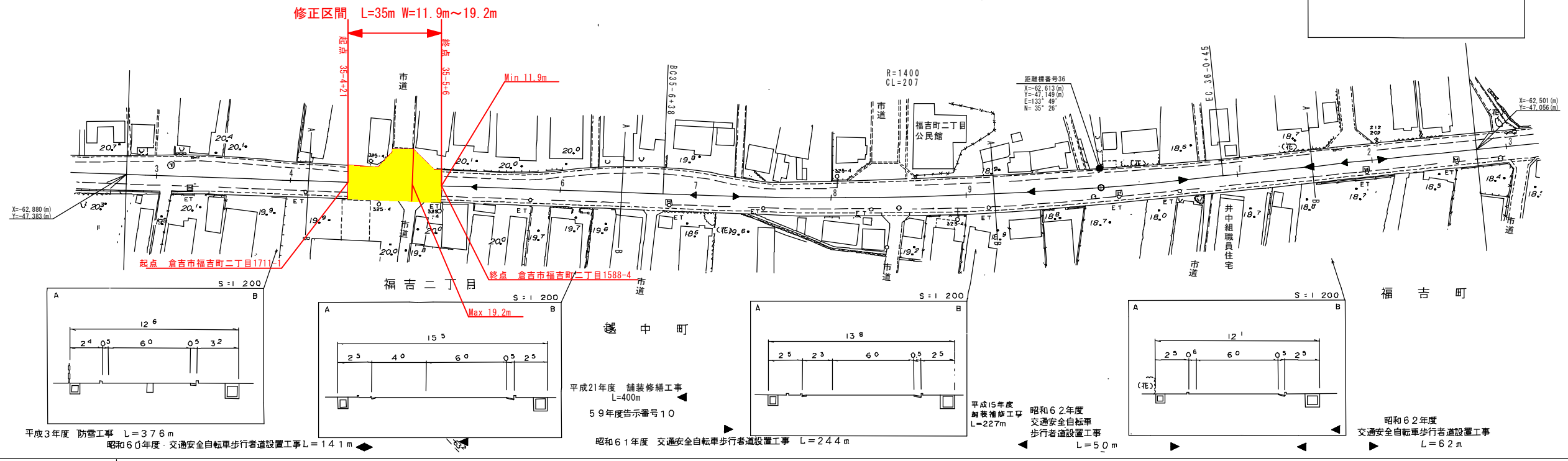
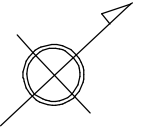
# 道 路 台 帳 平 面 図

鳥 取 県

|         |             |         |           |           |             |         |         |       |             |     |                   |         |           |
|---------|-------------|---------|-----------|-----------|-------------|---------|---------|-------|-------------|-----|-------------------|---------|-----------|
| 調 整 年 月 | 平成 22 年 3 月 | 図 面 縮 尺 | 1 : 1,000 | 路 線 コ ー ド | 1 5 - 3 1 3 | 道 路 種 別 | 一 般 国 道 | 路 線 名 | 国 道 3 1 3 号 | 区 間 | 3 5 - 3 ~ 3 6 - 3 | 図 面 番 号 | 4 6 - 3 0 |
|---------|-------------|---------|-----------|-----------|-------------|---------|---------|-------|-------------|-----|-------------------|---------|-----------|

倉 吉 市  
福 吉 二 丁 目

変 更 前



椿 コンサルタント 株式会社

この地図は、建設省国土院院長の承認を得て、同院所管の測量数値及び測量成果を使用して製図したものである。(承認番号) 昭55.中公第 44号