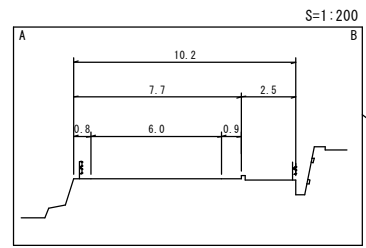


道路台帳平面図

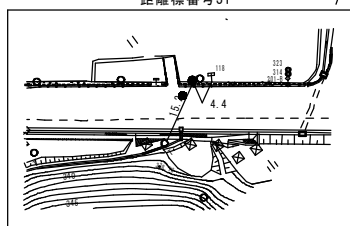
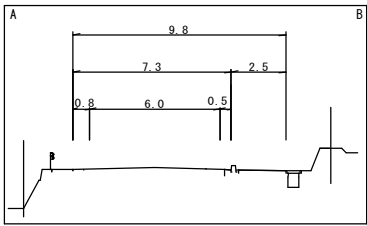
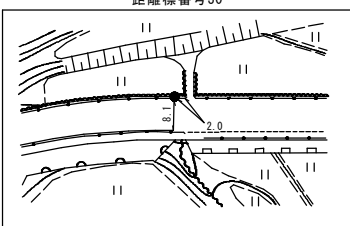
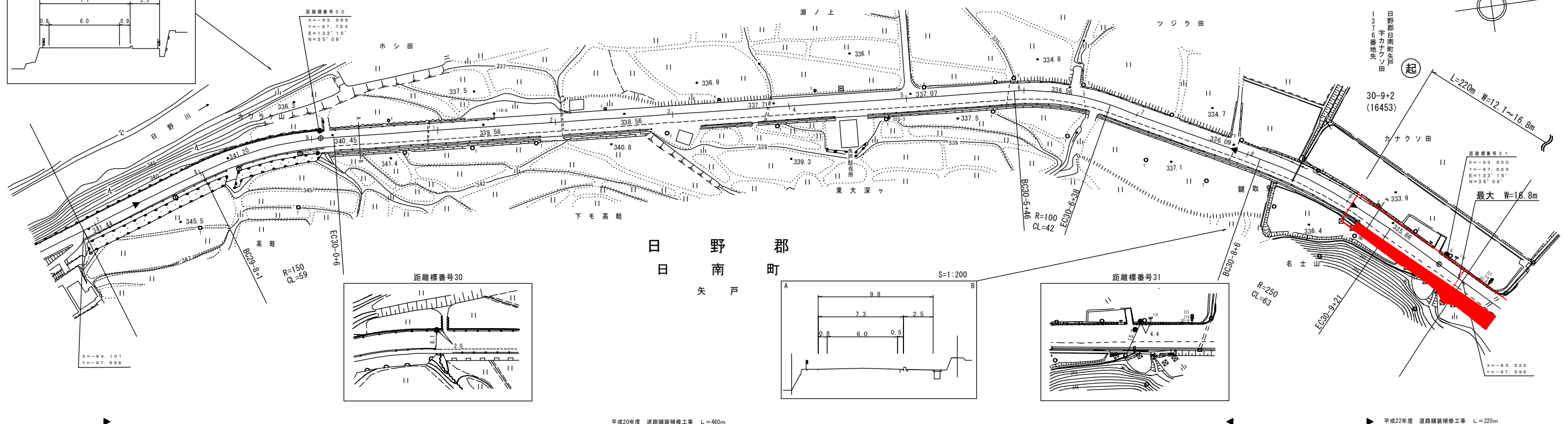
鳥取県

調整年月	平成24年3月	図面縮尺	1:1,000	路線コード	15-183	道路種別	国道	路線名	国道183号	区間	29-7~31-0	図面番号	41-27
------	---------	------	---------	-------	--------	------	----	-----	--------	----	-----------	------	-------

変更後



距離標番号30
 X=-93.995
 Y=-97.724
 E=133°15'
 N=35°08'



日野郡日南町矢戸
 宇力ナクソ田
 1376番地先
 (起)

30-9+2
 (16453)

最大 W=16.8m

X=-93.522
 Y=-97.596

平成20年度 道路舗装補修工事 L=480m

平成22年度 道路舗装補修工事 L=220m

車道幅員	W=6.0
路面種類	A
縦断勾配	0.4% 1.6% 0.5% 1.6%
距離程	30-5 +1.1 +0.0

株式会社
 サノコー測量