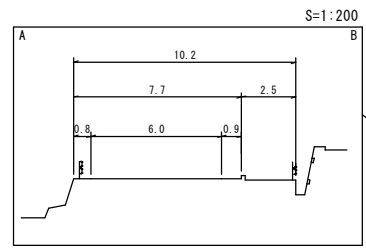


# 道 路 台 帳 平 面 図

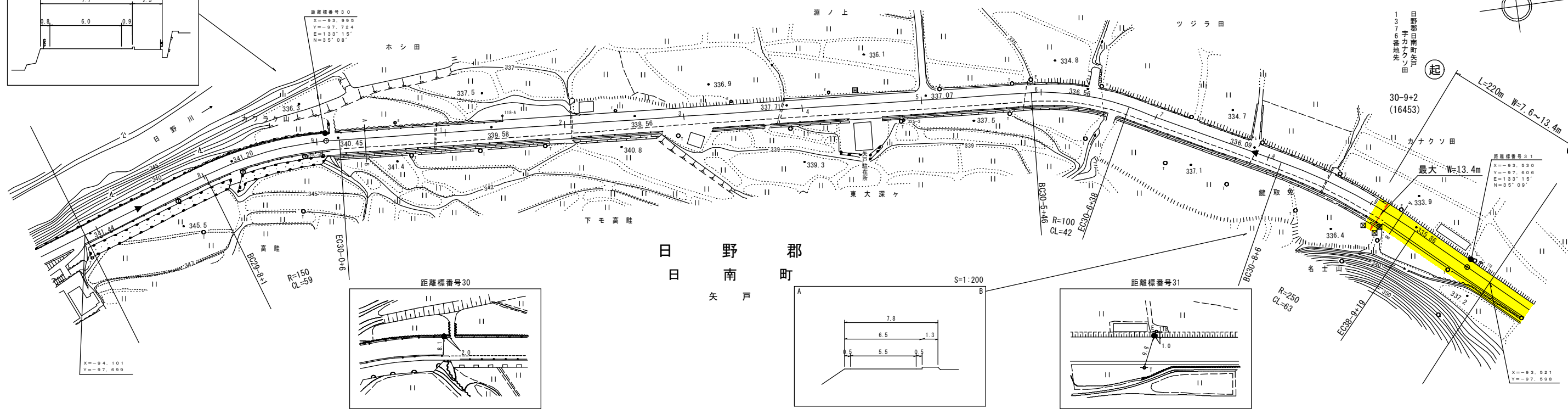
鳥 取 県

調整年月	平成 23 年 3 月	図面縮尺	1:1,000	路線コード	15-183	道路種別	国 道	路線名	国道 183 号	区間	29-7~31-0	図面番号	41-27
------	-------------	------	---------	-------	--------	------	-----	-----	----------	----	-----------	------	-------

変更前



距離標番号30  
 X=-93.995  
 Y=-97.724  
 E=133°15'  
 N=35°08'



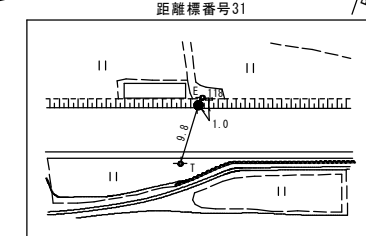
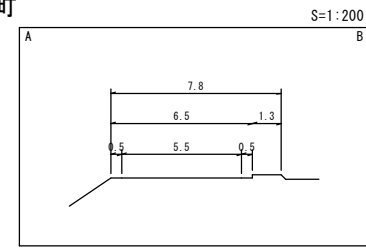
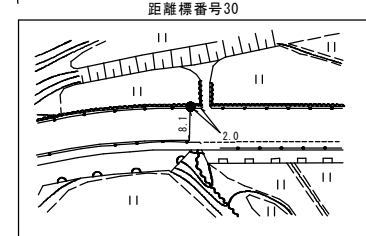
日野郡日南町矢戸  
 宇力ナクソ田  
 1376番地先

起  
 30-9+2  
 (16453)

最大 W=13.4m

距離標番号31  
 X=-93.530  
 Y=-97.606  
 E=133°15'  
 N=35°08'

X=-93.521  
 Y=-97.598



平成20年度 道路舗装補修工事 L=480m

平成22年度 道路舗装補修工事 L=220m

車道幅員	W=6.0				W=5.5
路面種類	A				
縦断勾配	0.4%	1.6%	0.5%	1.6%	
距離程	30+0 +1.1 +0.0	30+5 +1.1 +0.0	30+9 +2.2 +0.0	30+9 +2.2 +0.0	

株式会社 ワーパス