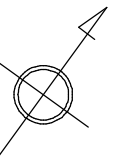


# 道 路 台 帳 平 面 図

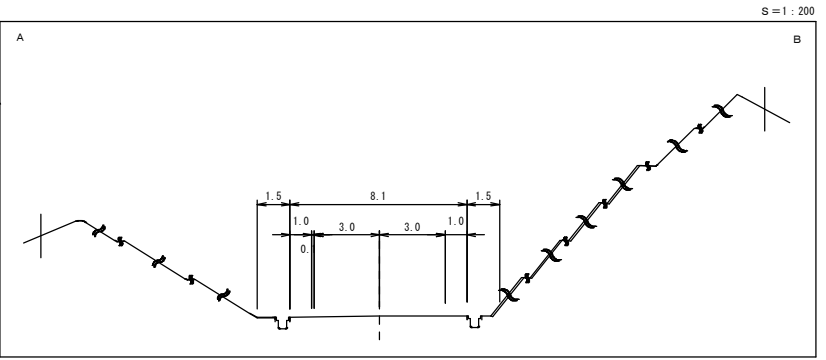
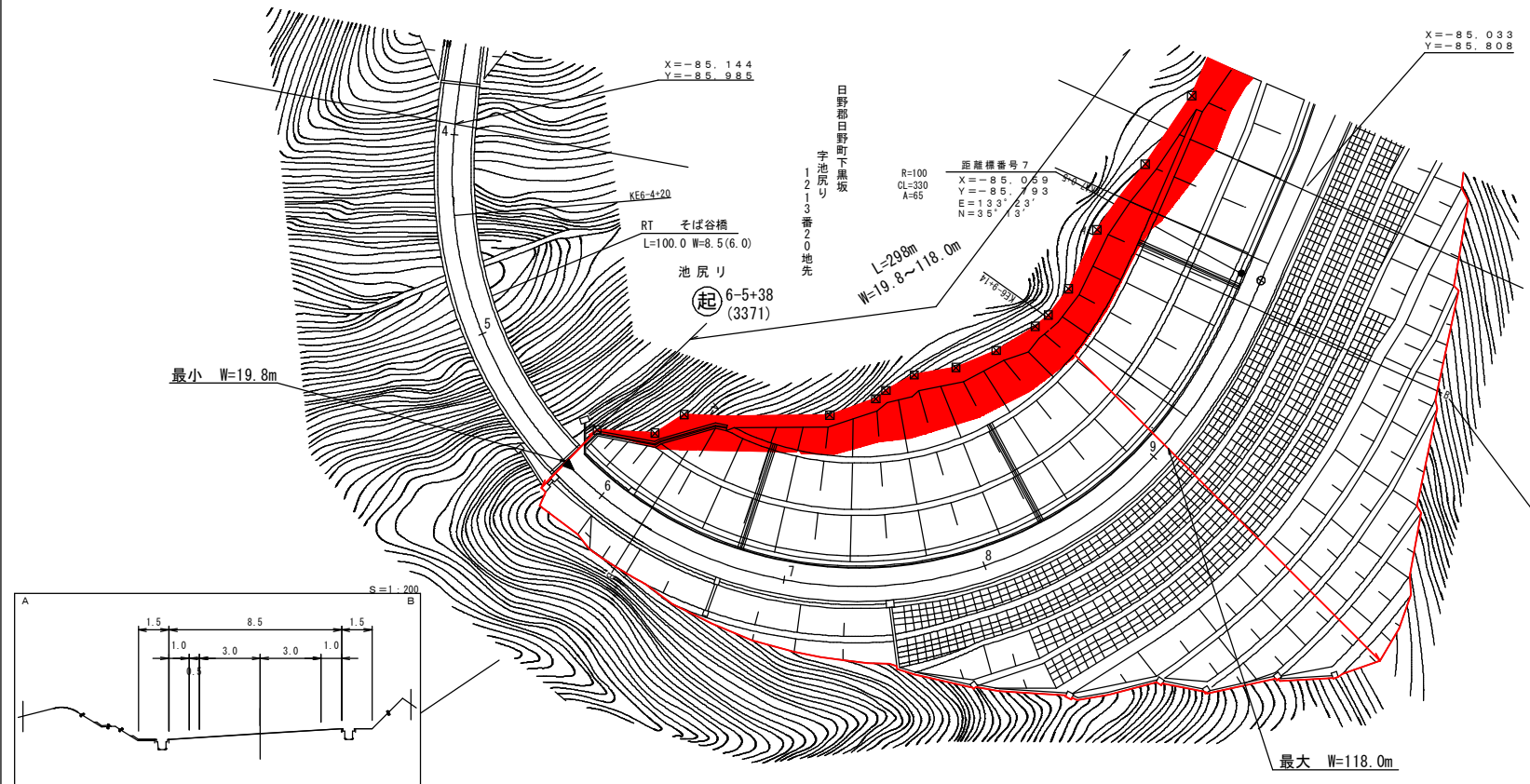
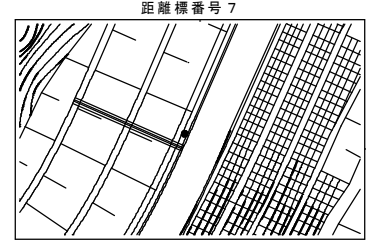
鳥 取 県

調製年月	平成 24年 3月	図面縮尺	1:1,000	路線コード	21-046	道路種別	主要地方道	路線名	日野溝口線	区間	6-4~7-0	図面番号	34-8
------	-----------	------	---------	-------	--------	------	-------	-----	-------	----	---------	------	------

変更後



日 野 郡  
日 野 町  
下 黒 坂



車道幅員	路面種類	縦断勾配	距離程	W=6.0	A	7.0%	7.0%	7.0%
------	------	------	-----	-------	---	------	------	------

この図面は、国土交通省国土情報院の承認を得て、同院所管の測量株式会社測量成果を使用し作成したものである。(保証番号) 昭54 申公第 12 号)

井川測量有限公司