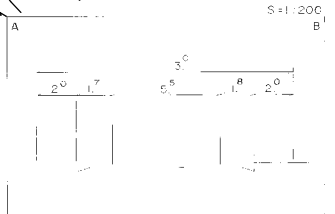
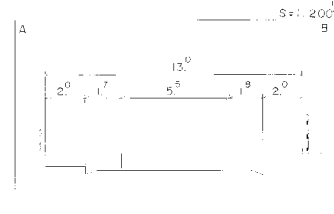
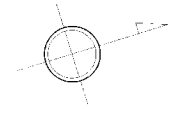
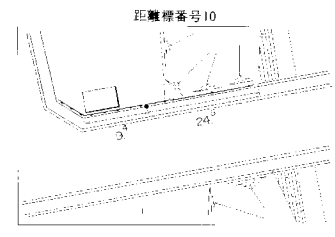
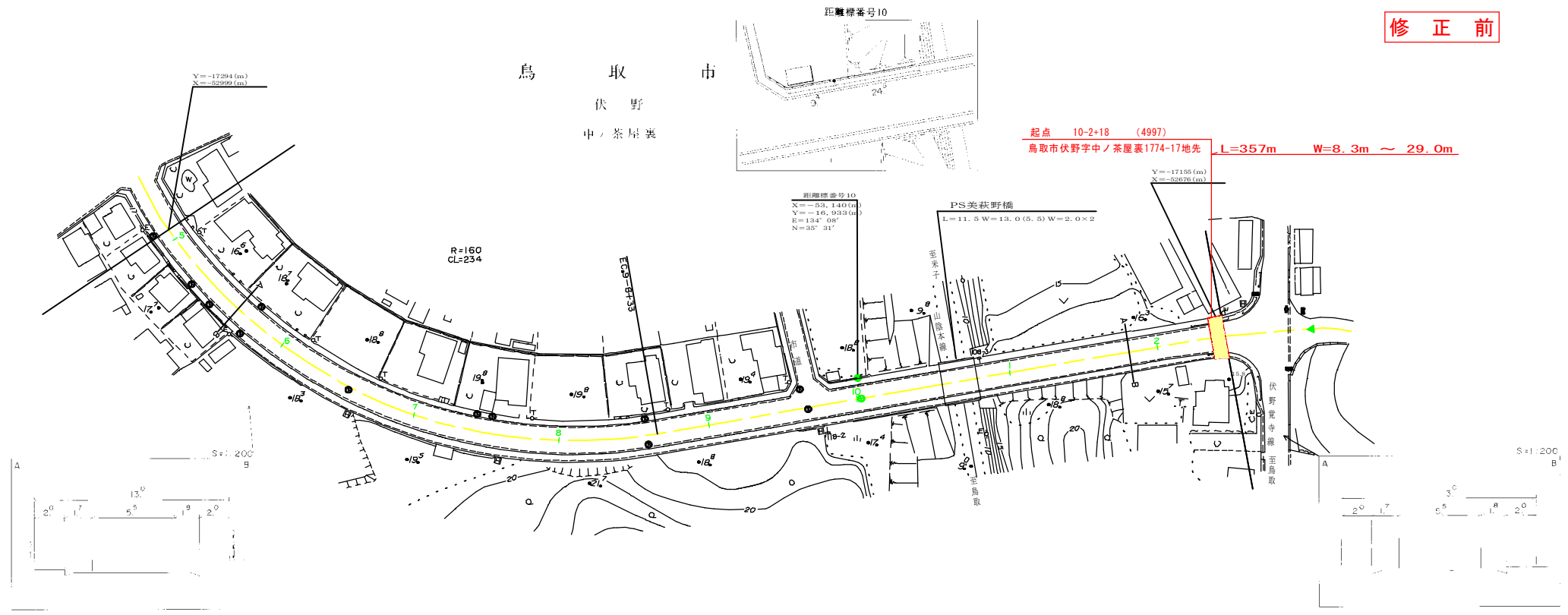


道 路 台 帳 平 面 図

鳥 取 県

調製年月	平成12年3月	図面縮尺	1:1,000	路線コード	22-190	道路種別	一般県道	路線名	金沢伏野線	区間	9-5 ~ 10-2	図面番号	11-10
------	---------	------	---------	-------	--------	------	------	-----	-------	----	------------	------	-------



▶平成元年3月31日建設省管線(鳥取県へ)管 L=516m(63-49)

車道幅員	W=5.5	
路面種類	A	
縦断勾配		
距離程		

株式会社開発コンサルタント

この図面に記載の測量データは、建設省管線(鳥取県へ)管 L=516m(63-49)の測量データに基づいて作成されたものである。図面番号: 11-10 図面枚数: 17 枚