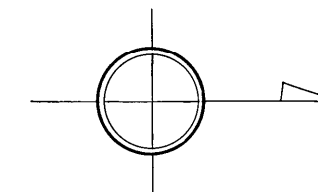
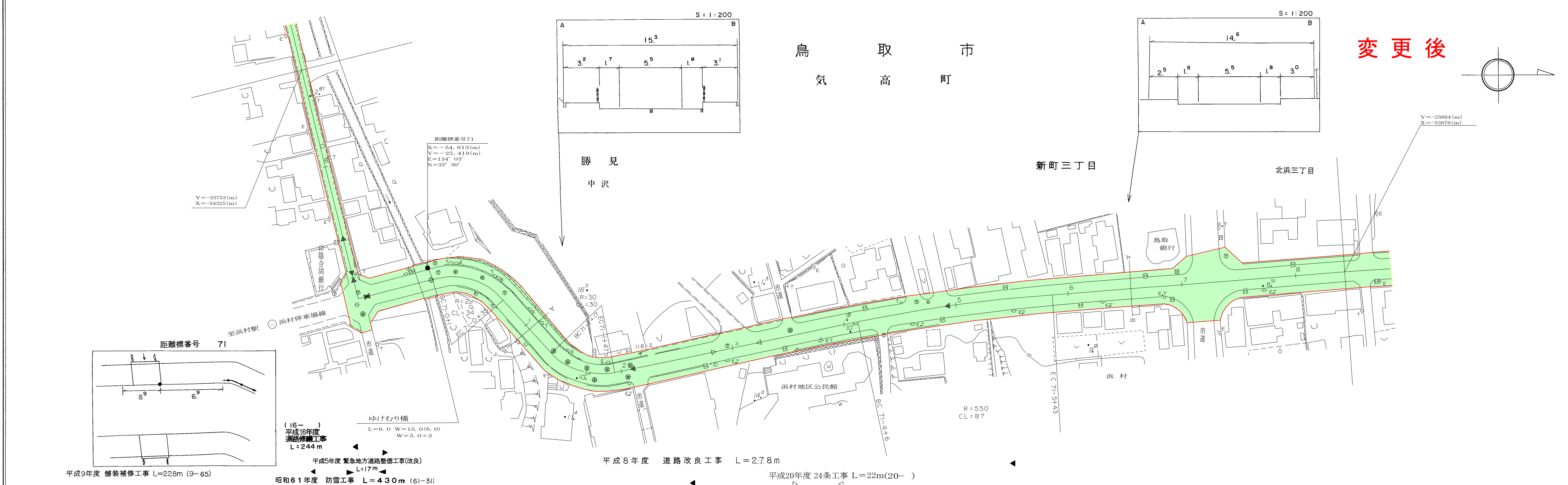


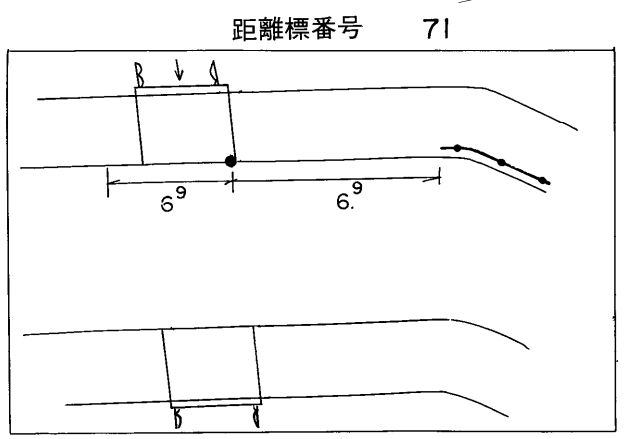
道 路 台 帳 平 面 図

鳥 取 県

調製年月	平成 21 年 3 月	図面縮尺	1:1,000	路線コード	21-032	道路種別	主要地方道	路線名	郡家鹿野気高線	区間	70-7~71-8	図面番号	74-73
------	-------------	------	---------	-------	--------	------	-------	-----	---------	----	-----------	------	-------



Y = -25664 (m)
 X = -53870 (m)



車道幅員	W = 3.0	70-9 +12	W = 5.5	70-9 +12	W = 6.0	71-0 +16	W = 5.5	71-5 +10
路面種類	A	70-8 +13	B	70-9 +11	A	71-1 +10	A	71-5 +10
縦断勾配	0.2%	2.9	1.0%	3.4	3.6%	5.2	7.6%	9.0
距離程	70-8 +2	70-9 +2	71-0 +10	71-1 +10	71-2 +10	71-3 +10	71-4 +10	71-5 +10

サイトウコンサルタンツ株式会社

この地図は、建設省国土院の承認を得て、同院所管の測量表及び測量結果を使用して編纂したものである。(承認番号) 昭53 中公第 77 号