

道 路 台 帳 平 面 図

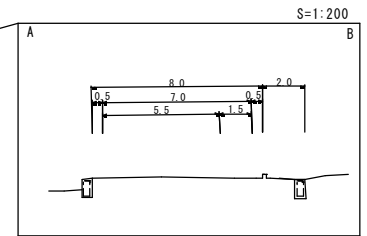
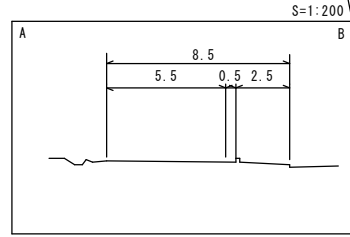
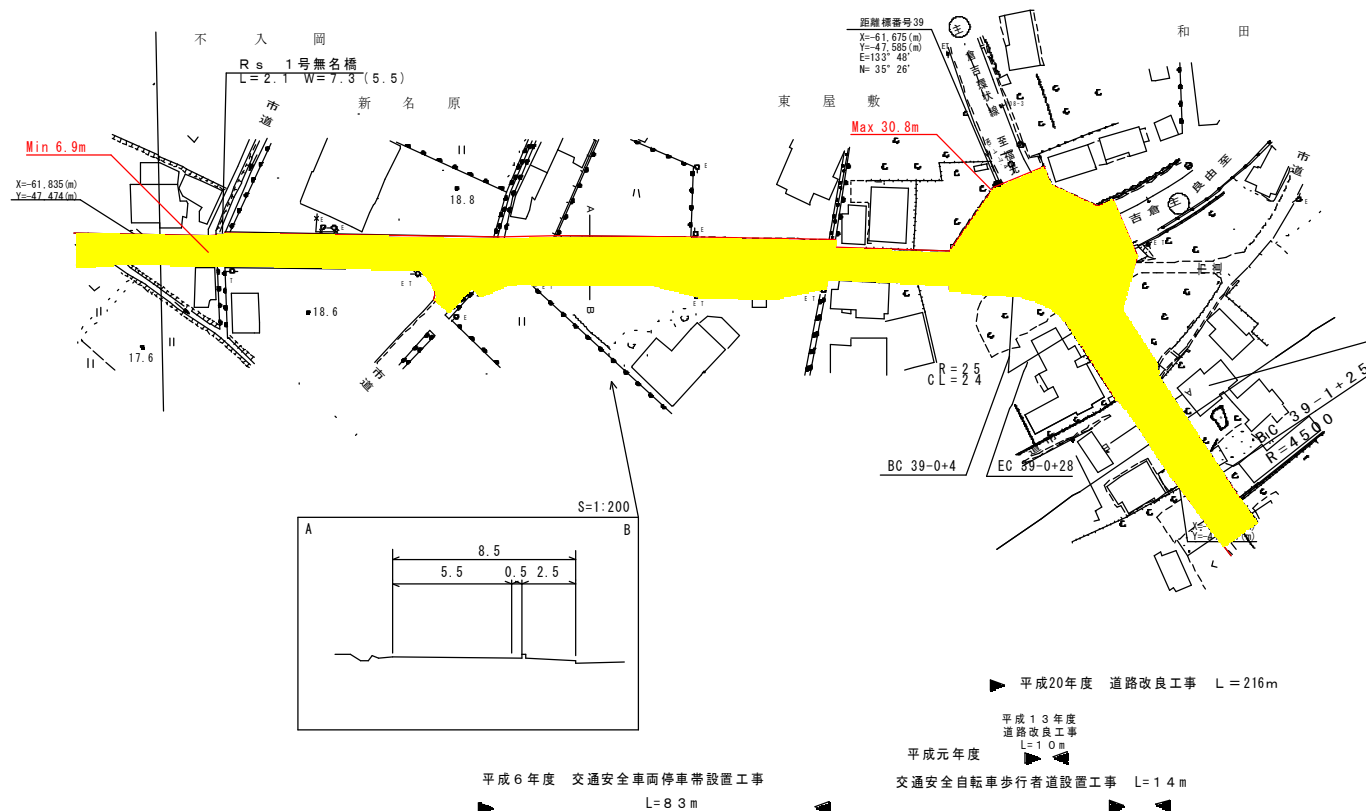
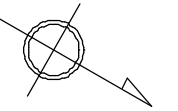
鳥 取 県

調整年月	平成 23 年 3 月	図面縮尺	1 : 1,000	路線コード	15-313	道路種別	一般国道	路線名	国道313号	区間	38-6~39-1	図面番号	旧道-2
------	-------------	------	-----------	-------	--------	------	------	-----	--------	----	-----------	------	------

修正区間(旧道) L=819m W=6.9m~30.8m

倉 吉 市

変更前



車道幅員													
路面種類													
縦断勾配													
距離程													

中部技術コンサルタント株式会社

この地図は、建設省国土地理院の承認を得て、同院所管の測量及び測量成果を使用して作成したものである。(承認番号) 昭55-中法第 44号