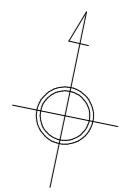


道路台帳平面図

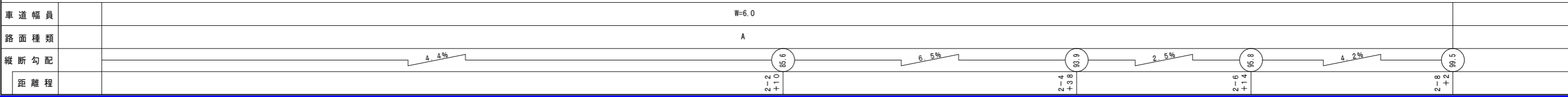
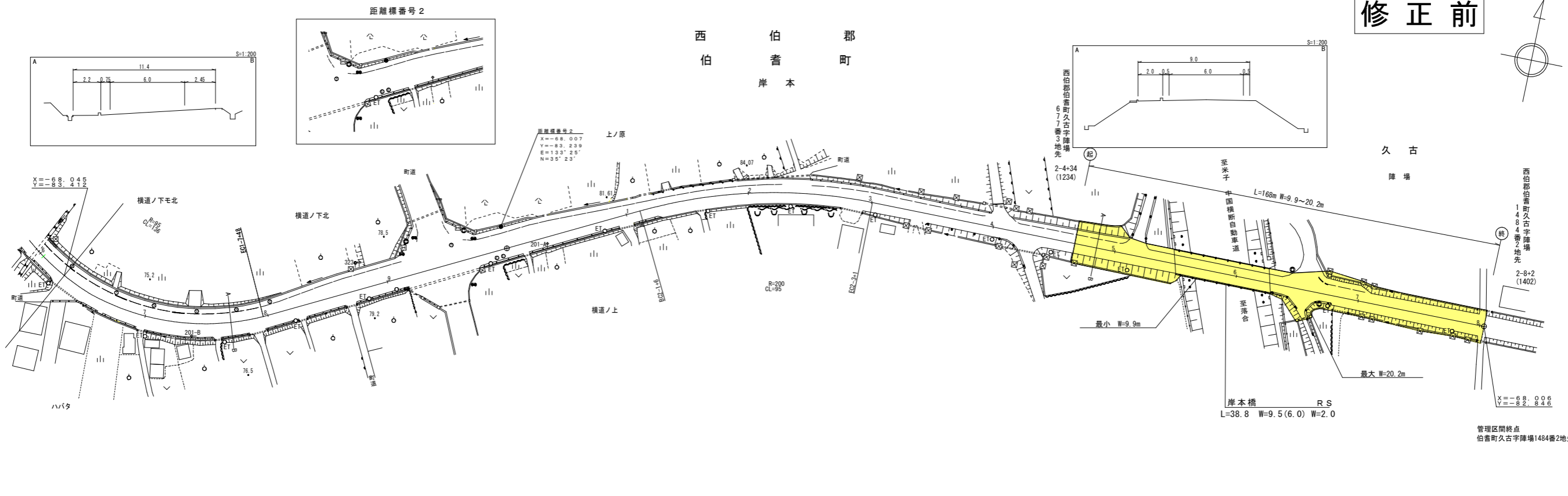
鳥取県

調製年月	平成 21年 11月	図面縮尺	1:1,000	路線コード	22-326	道路種別	一般県道	路線名	大山スマートインター線	区間	1-7~2-8	図面番号	3-3
------	------------	------	---------	-------	--------	------	------	-----	-------------	----	---------	------	-----

修正前



西伯郡
伯耆町
岸本



井川測量有限公司

この図面は、国土交通省国土院の承認を得て、同院所管の測量機及び測量成果を使用して調整したものである。(承認番号) 昭54 中公第 32号