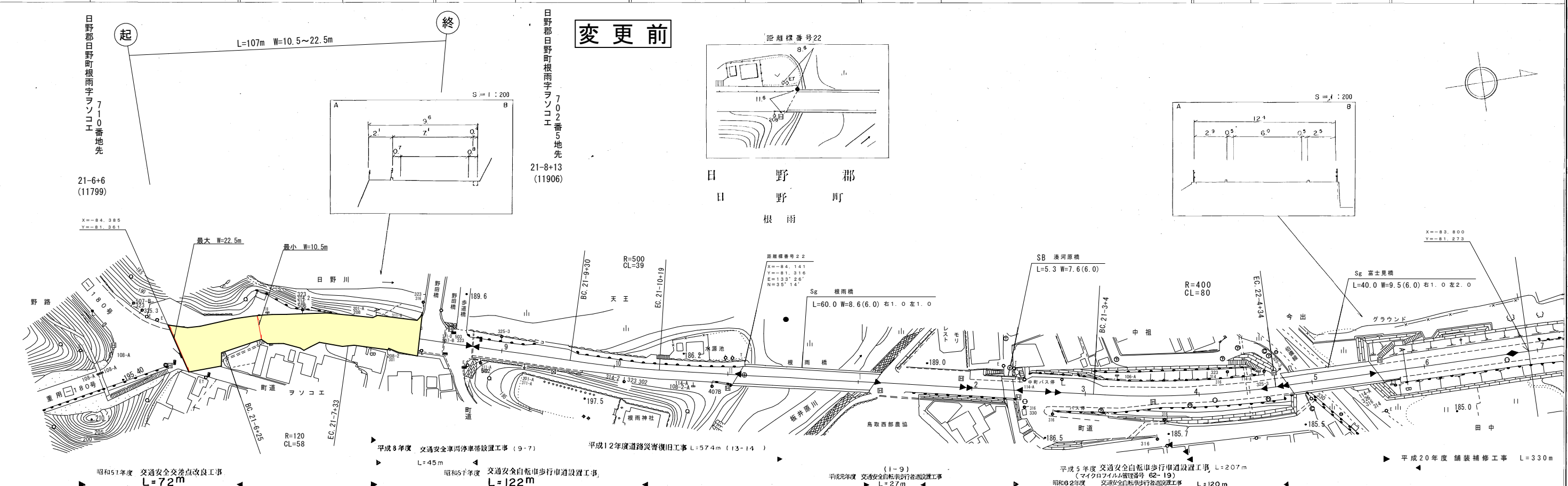


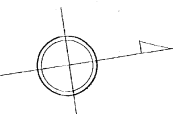
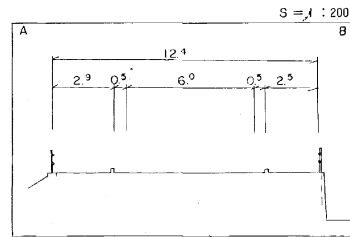
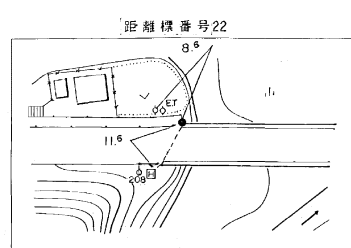
道 路 台 帳 平 面 図

鳥 取 県

調製年月	平成 21 年 3 月	図面縮尺	1:1,000	路線コード	15-181	道路種別	国 道	路線名	国道 181 号	区 間	21-6 ~ 22-7	図面番号	75-21
------	-------------	------	---------	-------	--------	------	-----	-----	----------	-----	-------------	------	-------



変 更 前



日 野 郡
日 野 町
根 雨

車道幅員	W = 6.0												
路面種類	A												
縦断勾配	3.9%	1.0%	1.1%	0.0%	3.3%	2.0%	0.3%	0.3%	2.4%				
距離程	21+6+0	21+7+0	21+8+0	21+9+0	21+10+0	21+11+0	21+12+0	21+13+0	21+14+0	21+15+0	21+16+0	21+17+0	21+18+0

株式会社 日化技研
 (有) イズミ設計コンサルタント
 株式会社 日新コンサルタント
 (有) イズミ設計コンサルタント

この図面は、建設省国土院の承認を受けて、同院の測量簿及び測量成果を使用して作成したものである。(承認番号) 昭53 申公第 77 号