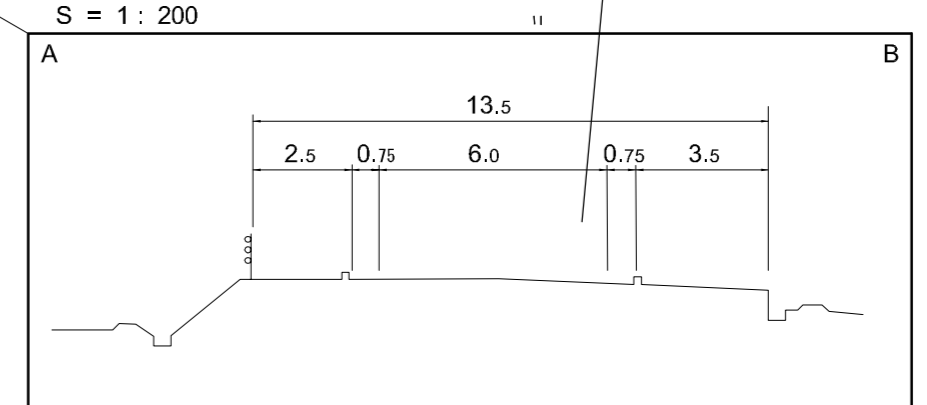
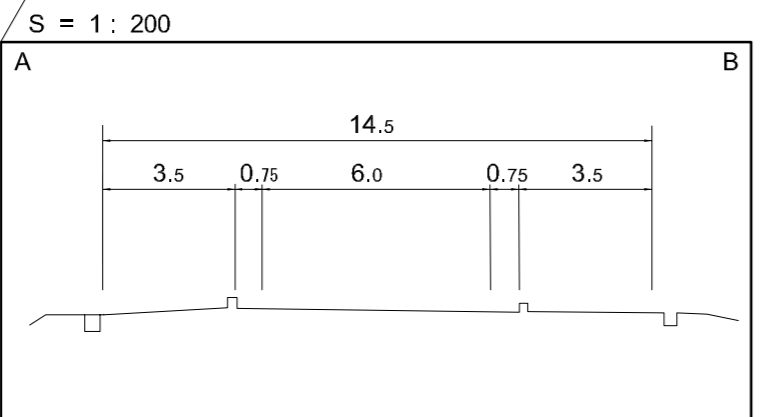
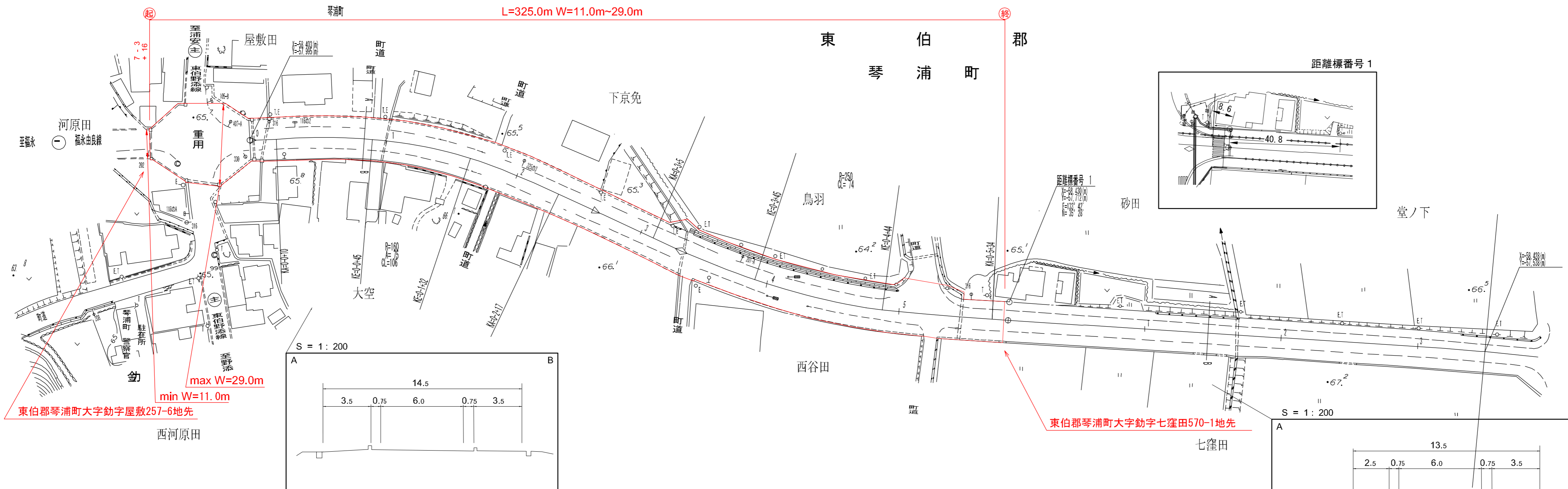


道路台帳平面図

鳥取県

調整年月	平成 18 年 8 月	図面縮尺	1 : 1,000	路線コード	21-050	道路種別	主要地方道	路線名	東伯関金線 福永由良線重用区間	区間	0-0~1-3	図面番号	28-1
------	-------------	------	-----------	-------	--------	------	-------	-----	-----------------	----	---------	------	------

変更前



平成16年度 交通安全歩道設置工事 L=166m

昭和58年度 除草新設工事 L=470m
昭和57年度 道路改良工事 L=465m

平成10年度 交通安全自転車歩行者道設置工事 L=802m

車道幅員	W = 6.0	W = 6.0	
路面種類	A	A	
縦断勾配	0.7%	0.0%	0.9%
距離程	0+33	0+40	

中央技研株式会社
樁コンサルタント株式会社

この図面は、建設省国土院院長の承認を得て、同院所管の測量及び測量成果を
使用して作成したものである。(承認番号) 昭57 中公第 44号