

道路台帳平面図

鳥取県

調整年月	平成 23年 3月	図面縮尺	1:1,000	路線コード	15-482	道路種別	一般国道	路線名	482号	区間	104-1~105-2	図面番号	135-107
------	-----------	------	---------	-------	--------	------	------	-----	------	----	-------------	------	---------

変更後

東伯郡

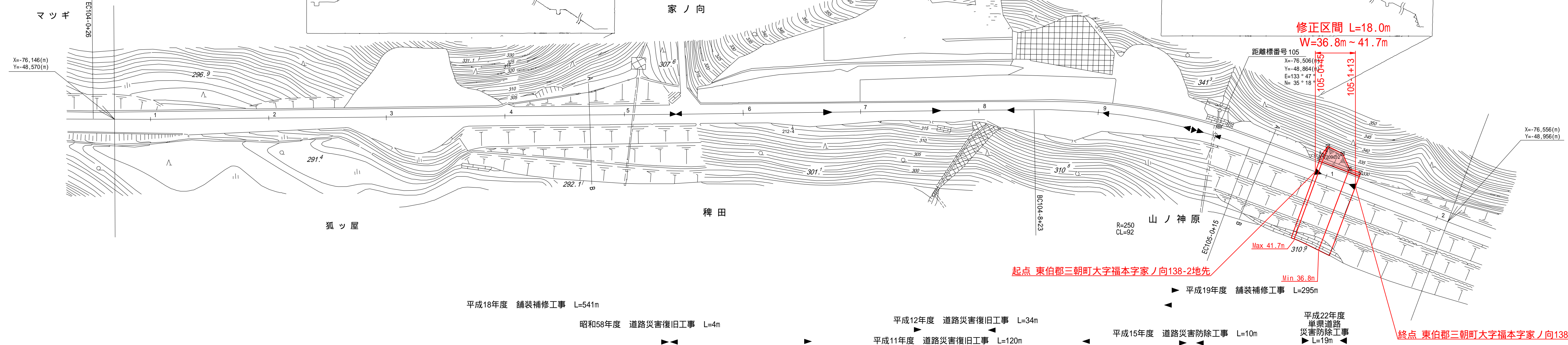
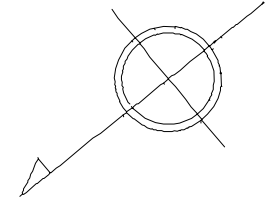
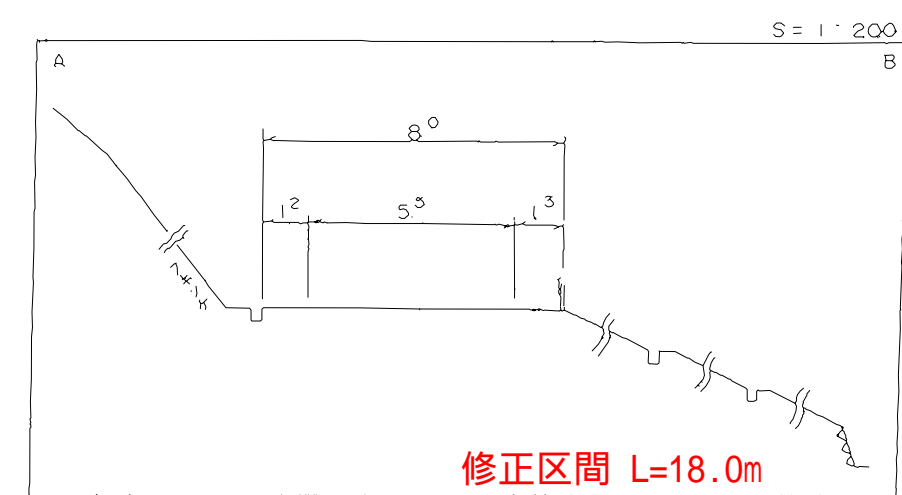
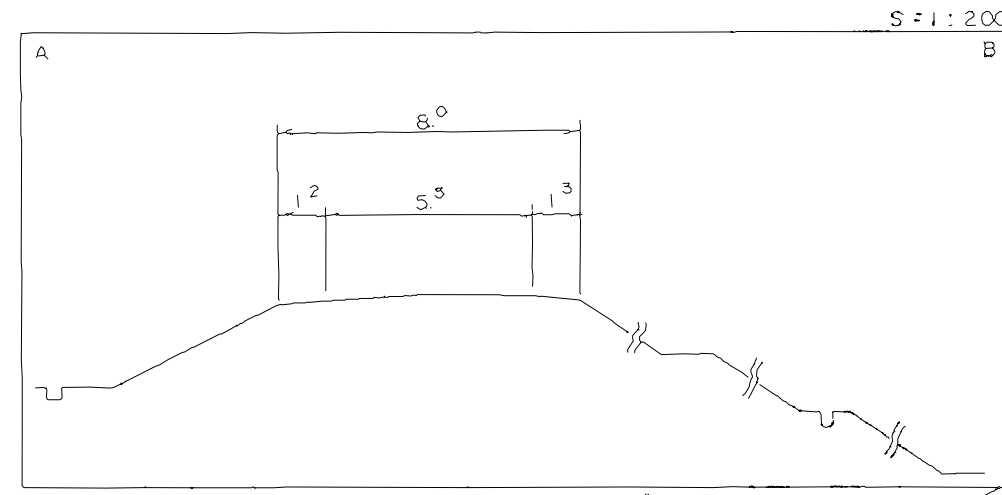
三朝町

福本

家ノ向

稗田

山ノ神原



平成18年度 舗装補修工事 L=541m

昭和58年度 道路災害復旧工事 L=4m

平成12年度 道路災害復旧工事 L=34m

平成11年度 道路災害復旧工事 L=120m

平成15年度 道路災害防除工事 L=10m

平成19年度 舗装補修工事 L=295m

平成22年度 単県道路 災害防除工事 L=19m

車道幅員													
路面種類													
縦断勾配													
距離程													

中部技術コンサルタント株式会社

この地図は、建設省国土地理院長の承認を得て、同院所管の測量表及び測量成果を使用して調整したものである。(承認番号)昭55. 中公第 44号