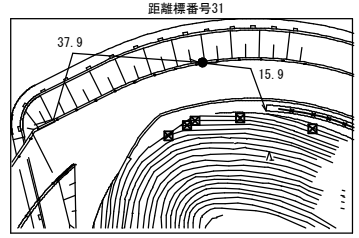
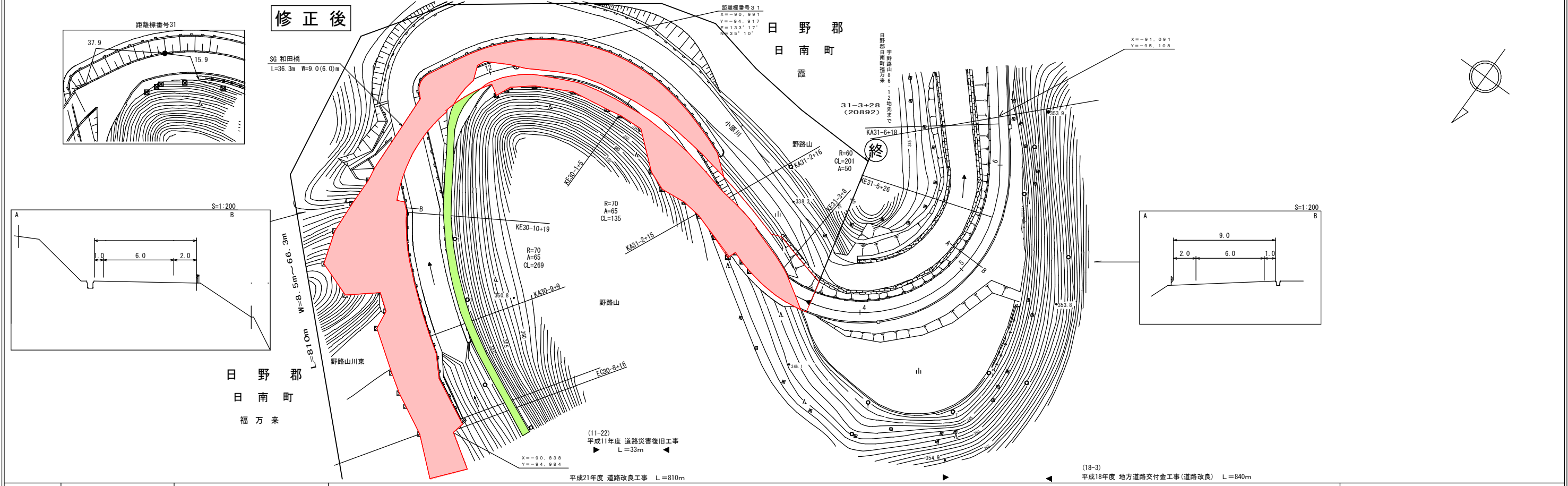


# 道 路 台 帳 平 面 図

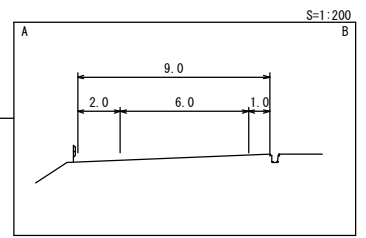
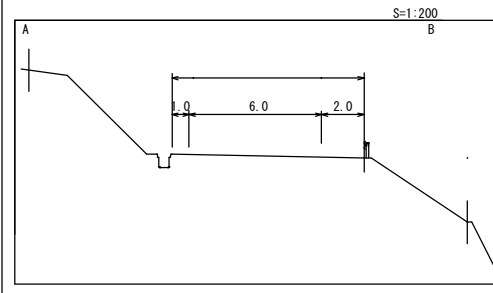
鳥 取 県

調製年月	平成22年10月	図面縮尺	1:1000	路線コード	22-107	道路種別	一般県道	路線名	横田伯南線	区間	30-8~31-6	図面番号	35-29
------	----------	------	--------	-------	--------	------	------	-----	-------	----	-----------	------	-------



**修正後**

S6 和田橋  
L=36.3m W=9.0(6.0)m



日 野 郡  
日 南 町  
福 万 来

(11-22)  
平成11年度 道路災害復旧工事  
L=33m

平成21年度 道路改良工事 L=810m

(18-3)  
平成18年度 地方道路交付金工事(道路改良) L=840m

車道幅員	W=5.5				W=6.0						
路面種類											
縦断勾配	0.6%										
距離程	<div style="display: flex; justify-content: space-around; align-items: center;"> <span>30-11</span> <span>30-10</span> <span>31-4</span> <span>31-3</span> </div>										

この地図は、建設省国土地理院長の承認を得て、同院所管の測量標及び測量成果を使用して調製したものである。(承認番号) 昭53 中公第77号

(株)アイズミ設計コンサルタント  
 (株)江府技研コンサルタント  
 アジア航測株式会社  
 野口技研有限公司