

道路台帳平面図

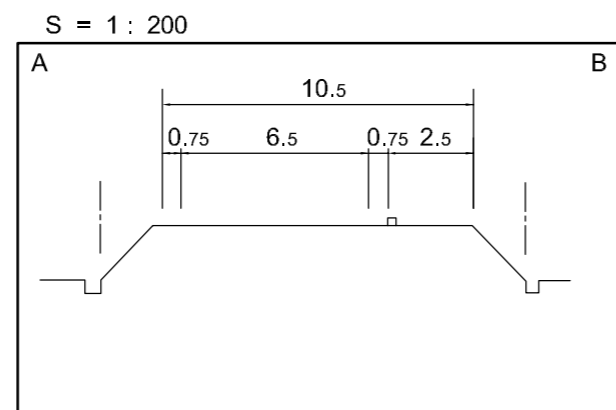
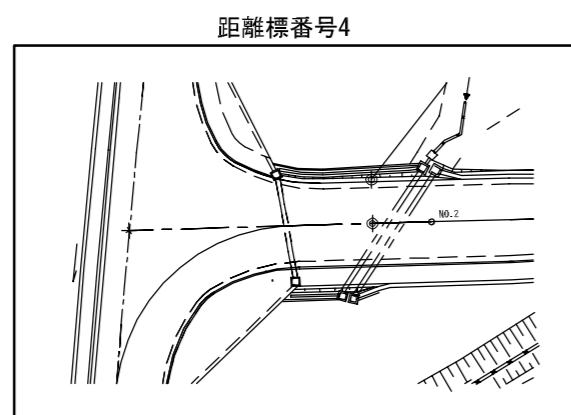
鳥取県

調製年月	平成23年2月	図面縮尺	1:1000	路線コード	21-044	道路種別	主要地方道	路線名	東伯野添線	区間	3-11~4-9	図面番号	27-6
------	---------	------	--------	-------	--------	------	-------	-----	-------	----	----------	------	------

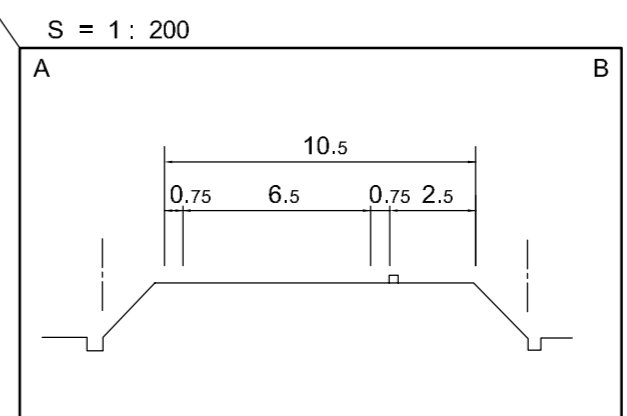
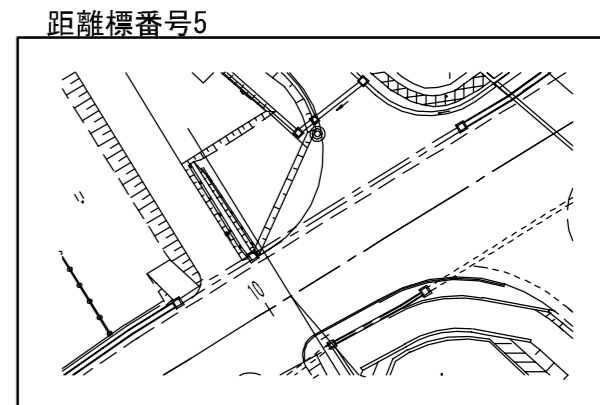
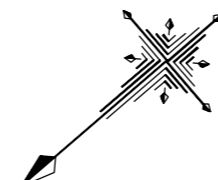
L=3660m、W=12.0m~44.0m

変更後

設計区分	B交通	設計CGR8 %	
表層	改質I型再生密粒度アスコン	t=5cm	
基層	再生粗粒度アスコン	t=5cm	
上層路盤	粒度調整碎石 M-40	t=15cm	
下層路盤	再生クラッシャーラン Rcc-40	t=15cm	
設計区間	3-11+39 ~ 5-3+0		
施工年度	平成22年度		



東伯郡
琴浦町
上伊勢



道路幅員	W=6.5		
路面種別	B		
縦断勾配	33.85	35.20	36.30
距離程	3-11+39	4-1+18	4-4+17
	1.69%	0.69%	1.30%
			40.13
			4-8+39

「この地図は、建設省国土地理院長の承認を得て、同院所管の測量表及び測量成果を使用して調整したものである。(認番) 昭35. 中公第 44 号」

株式会社ミツ