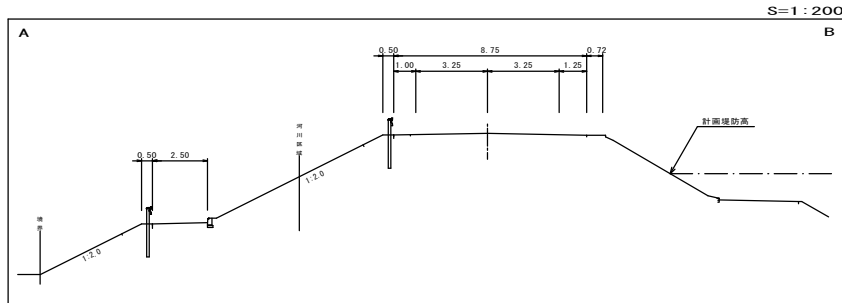
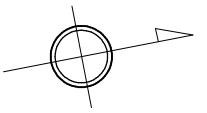


# 道 路 台 帳 平 面 図

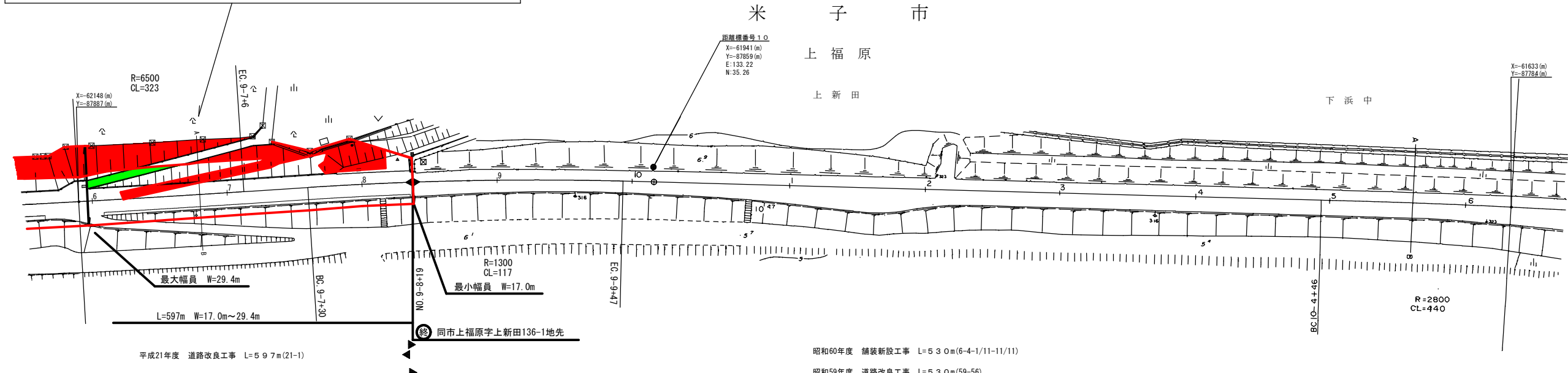
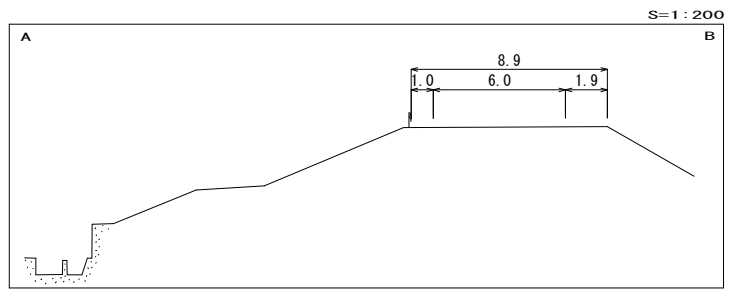
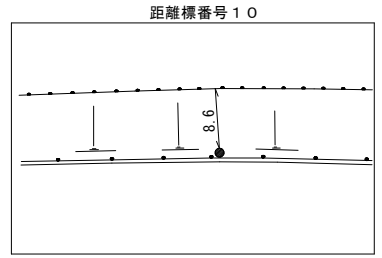
鳥 取 県

調 整 年 月	平成 23 年 3 月	図 面 縮 尺	1 : 1, 000	路線コード	22-300	道路種別	一般県道	路線名	米子環状線	区間	9-6~10-6	図面番号	28-13
---------	-------------	---------	------------	-------	--------	------	------	-----	-------	----	----------	------	-------

変 更 後



設計区分	N4交通	設計CBR	12%
表 層	再生砕粒度アスコン	t=	5cm
上層路盤	粒度調整砕石 M-30	t=	10cm
下層路盤	再生クラッシュマラン RCA-30	t=	10cm
設計区間	8-1-7+1 ~ 9-8+19		
施工年度	平成21年度		



有限会社江府技研コンサルタント

(有) 広陵測量調査事務所  
有限会社 日新測量設計

車道幅員	W=6.5	9-7+28	9-6+30	9-7+30	9-8+19	10-0+11	10-0+11	W=6.0
路面種類	A							
縦断勾配								
距離程								

この地図は、建設省国土地理院長の承認を得て、同院所管の測量標及び測量成果を使用して編製したものである。  
(承認番号) 昭53 中公第77号