

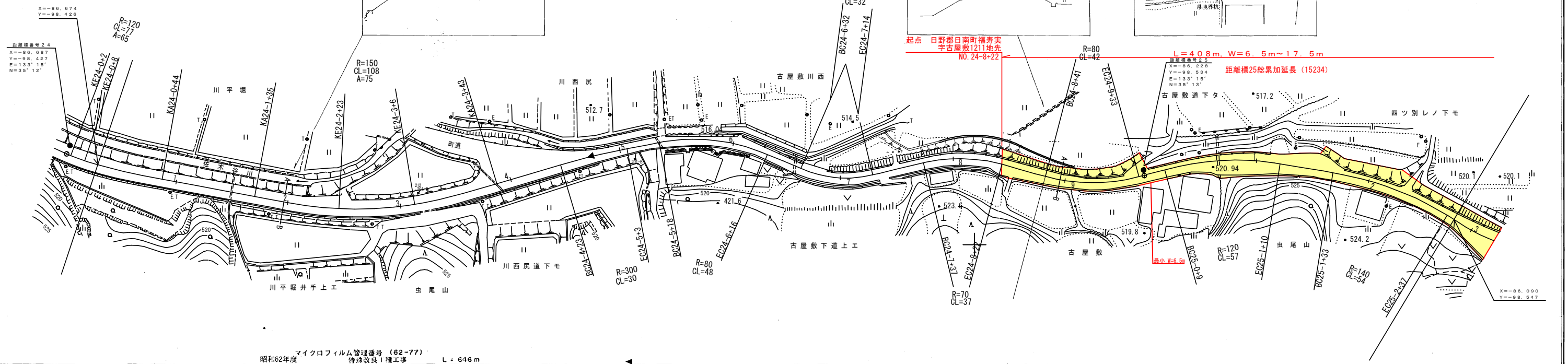
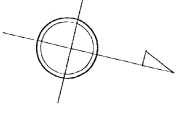
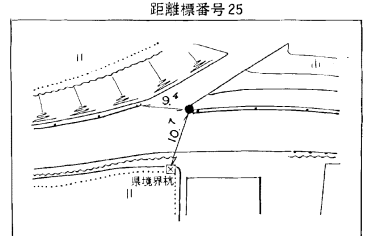
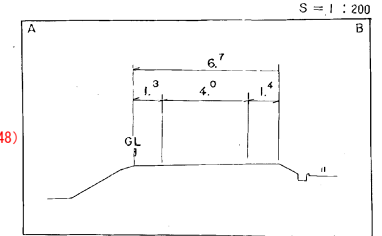
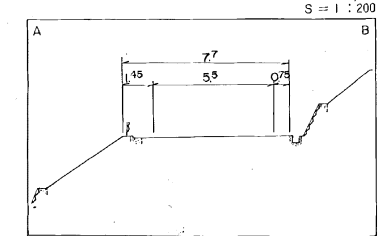
# 道路台帳平面図

鳥取県

調製年月 昭和 63 年 3 月 図面縮尺 1:1,000 路線コード 22-106 道路種別 一般県道 路線名 多里伯太線 区間 24-0~25-3 図面番号 26-22


修正前

日野郡  
日南町  
福寿実



昭和62年度 マイクロフィルム管理番号 (82-77) 特殊改良I種工事 L=646m

伯江府技研コンサルタント



この図面は、建設省国土院の承認を得て、同院所定の測量標及び測量員を使用して調製したものである。(測量基準) 昭54 中改第 32 号