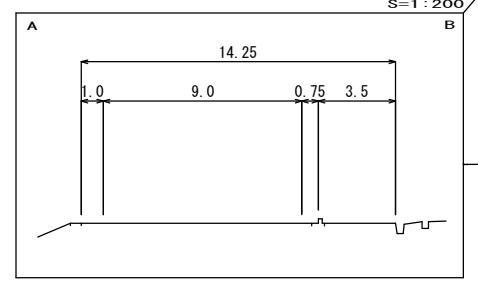
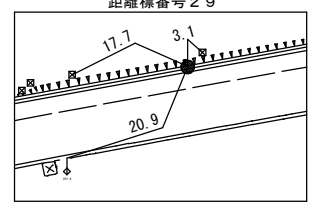
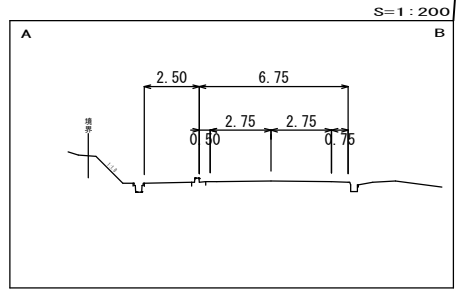
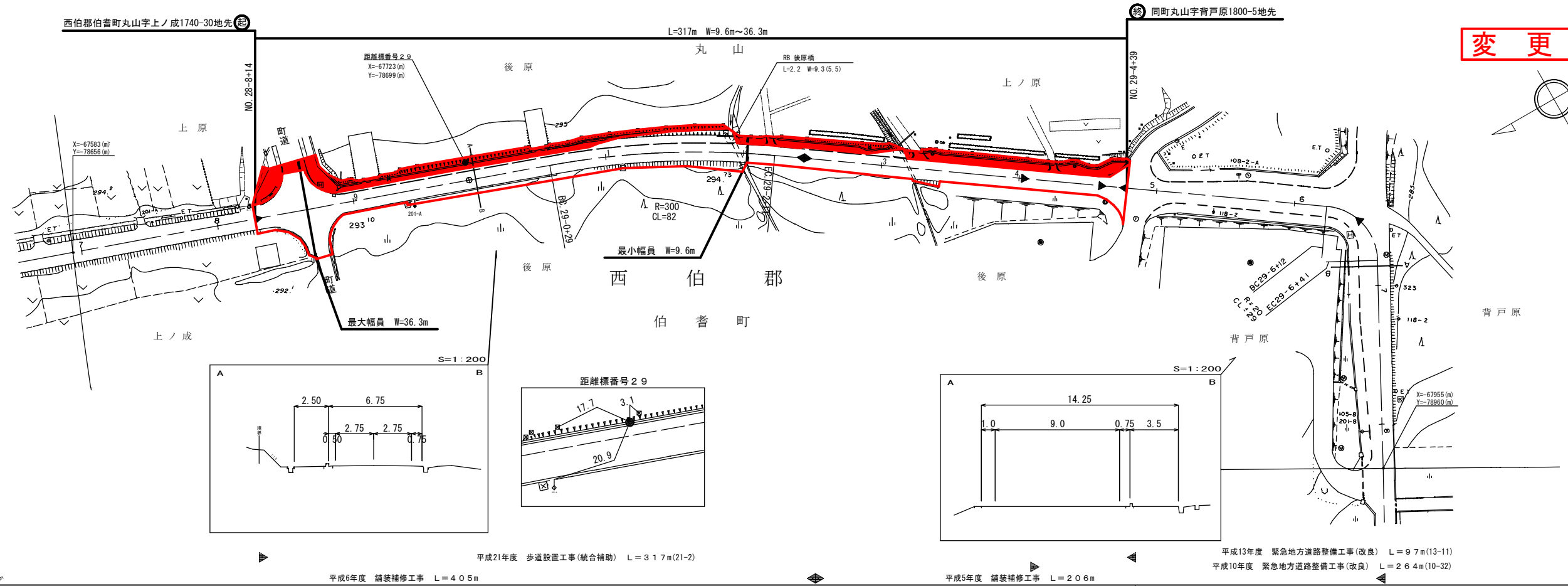


# 道 路 台 帳 平 面 図

鳥 取 県

調整年月 平成 23 年 3 月 図面縮尺 1:1,000 路線コード 21-036 道路種別 主要地方道 路線名 名和岸本線 区間 28-7~29-8 図面番号 39-29

変更後



車道幅員	W=5.5	A	29-4 +39	W=6.0
路面種類				
縦断勾配				
距離程				

有限会社江府技研コンサルタント  
 (株)小坂測量事務所  
 日新コンサルタント

この地図は、建設省国土地理院長の承認を得て、同院所管の測量標及び測量成果を使用して調製したものである。(承認番号) 昭53 中公第77号