

『とっとりwebマップ』で
区域図等を見ることが
できます。

知事のページ

記者会見、日誌、プロフィール..

県公報・広報

県公報

報道提供資料

知事、幹部日程

県政だより・刊行物

インターネット放送局

写真ライブラリー

メールマガジン

テーマでさがす

くらしに役立つ

ビジネスチャンス

イベントカレンダー

地図からさがす

県庁を知る

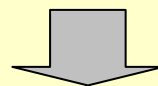
県の紹介と観光、市町村

注目情報

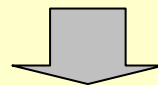
■「事業評

鳥取県ホームページ「とりネット」

<http://www.pref.tottori.lg.jp/>



『地図からさがす』をクリック



『とっとりwebマップ』

<http://www2.wagamachi-guide.com/pref-tottori/index.asp>

防災と治安

くらしと環境

教育と学び

安全..

消費生活/住まい/景観/食の安全/環境/リサイクル/エネルギー..

学校教育/生涯学習/スポーツ..

定管理者..

広告 | パナー広告について

SITE

県民の声への対応

予算編成

監査・行政監察

情報の種類を選択

【緊急情報】

[道路通行止箇所](#)
[土砂災害等発生箇所](#)
[河川堤防破壊箇所](#)
[その他災害発生箇所](#)

【一般情報】

[道路事前通行規制箇所\(異常気象、冬季閉鎖\)](#)
[土砂災害危険箇所](#)
[土砂災害警戒区域](#)
[土砂災害特別警戒区域](#)
[避難所](#)
[各種カメラ・計測機器](#)

【地震想定】

[最大震度予測\(鹿野・吉岡断層\)](#)
[最大震度予測\(倉吉南方推定断層\)](#)
[最大震度予測\(鳥取県西部地震断層\)](#)
[液状化危険度予測\(鹿野・吉岡断層\)](#)
[液状化危険度予測\(倉吉南方推定断層\)](#)
[液状化危険度予測\(鳥取県西部地震断層\)](#)
※最大震度予測及び液状化危険度予測の算定根拠については、鳥取県の防災をご覧ください。

【山地災害危険地区】

[山腹崩壊危険地区](#)
[山腹崩壊危険地区被害想定区域](#)
[崩壊土砂流出危険地区](#)
[崩壊土砂流出危険地区被害想定区域](#)
[瀬すべり危険地区](#)

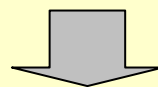
■名称検索

検索

地図から検索



① 『とっとりwebマップ』>防災情報



② 見たい市町村名をクリック

(次ページへ)



情報表示 町名検索 情報切替 目録物検索 周辺情報

観光情報
文化財情報
公共施設情報
防災情報

緊急情報

- 道路通行止箇所
- 土砂災害等発生箇所
- 河川堤防破堤箇所
- その他災害発生箇所

一般情報

- 道路事前通行規制箇所
(異常気象、冬期閉鎖)

- 土砂災害危険箇所
- 土砂災害警戒区域
- 土砂災害特別警戒区域

- 避難所
- 各種カメラ計測機器

地震想定

- 最大震度予測(鹿野・吉岡断層)
- 最大震度予測(倉吉南方推定断層)



縮小 16km 8km 4km 2km 1km 500m 300m 拡大

地図サイズ 小 中 大

距離計測 面積計測 地図画像取得 URL表示 位置登録

場所、縮尺や地図サイズを調整できます。

土砂災害警戒区域又は土砂災害特別警戒区域にチェックを入れる。

表示されておりましたが、施設の廃止などにより、現状を正しく反映していない場合がございます。トップページの連絡先までご連絡ください。



情報表示 町名検索 情報切替 目録物検索 周辺情報

土石流(イエローゾーン)

箇所番号・渓流番号

I-1-2-16-26

箇所名・渓流名

葵中谷川

住所

倉吉市葵町

自然現象の種別

土石流

連絡先

中部総合事務所

連絡先電話番号

公示図書

[公示図書を開く\(PDF\)](#)

情報を知りたい区域内に「+」を入れると、
区域の「情報表示」が現れます。

背景地図選択

- 案内地図(県内全域)
- 数値地図(県内全域)
- 都市計画図(一部地域のみ)
- 航空写真(市街地)
- 航空写真(山間部)

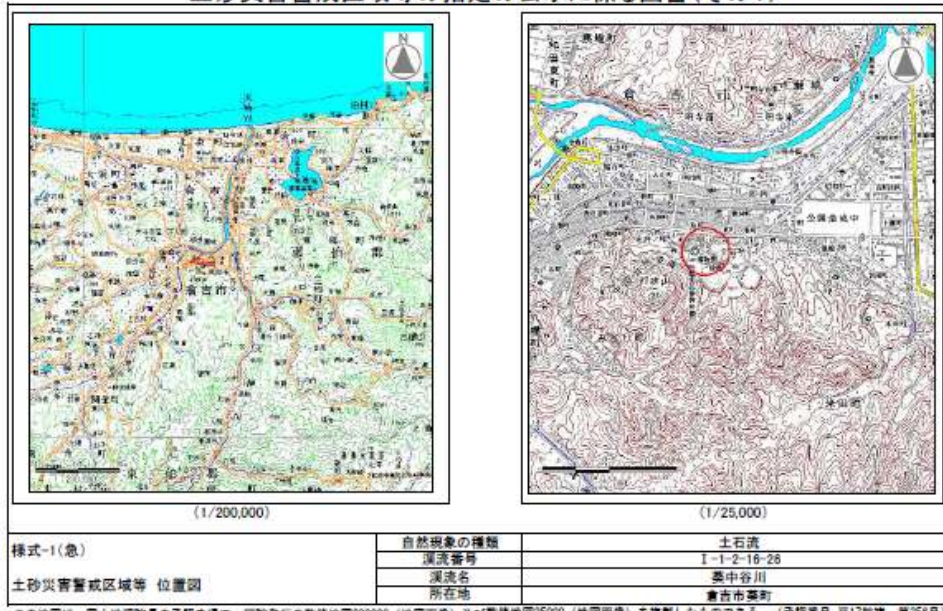
クリックすると「公示図書」を見
ることができます。

地図情報につきましては、できるかぎり正確であるように努めておりますが、施設の廃止などにより、現状を正しく反映していない場合などがございますので、お気づきの点がございましたら恐れ入りますがトップページの連絡先までご連絡ください。

縮小 16km 8km 4km 2km 1km 500m 300m 拡大

地図画像取得 URL表示 位置登録

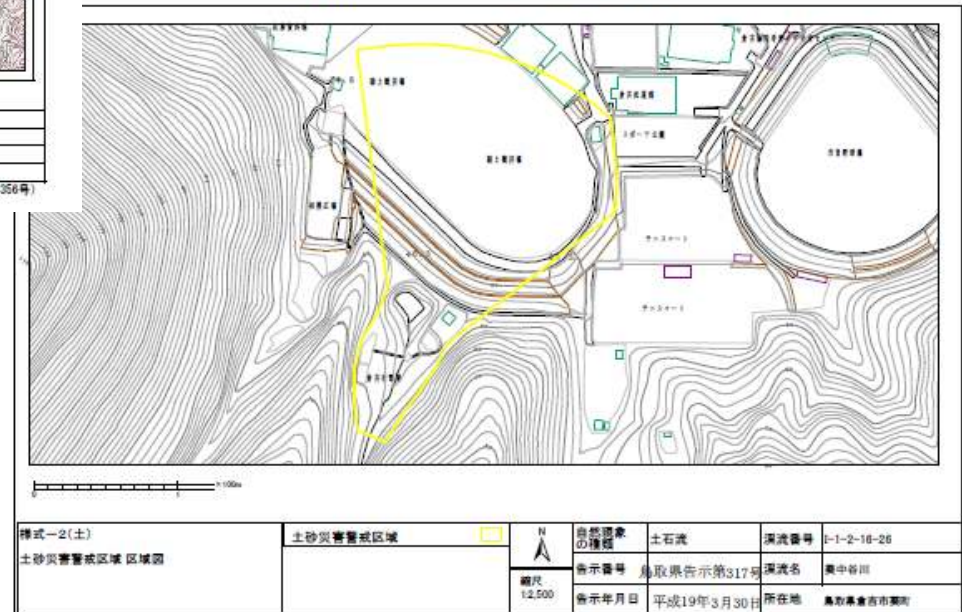
土砂災害警戒区域等の指定の公示に係る図書(その1)



位置図

公示図書の例

土砂災害警戒区域の指定の公示に係る図書(その2)



区域図