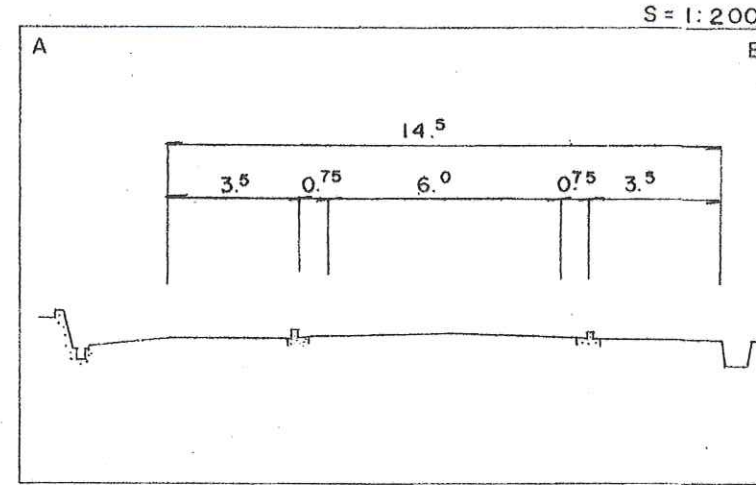


道 路 台

調 製 年 月	平 成 2 1 年 3 月	図 面 縮 尺	1 : 1000	路 線 コ ー ド	2 2 - 2 4 0	道 路 種 別	
---------	---------------	---------	----------	-----------	-------------	---------	--



起点
西伯郡大山町名和
字西葛蒲谷956-1地先

起点 西伯郡大山町名和字西葛蒲谷962-4地先

L=91m, W=15.0m~32.0m

最小 W=15.0m

最大 W=32.0m

X=-54605(m)
Y=-75465(m)

R=200
A=90
CL=87 池田ノ上

株式会社
アートスペース

(有) イズミ設計コンサルタント

野口技研有限公司

株式会社ワープス

車道幅員	
路面種類	
縦断勾配	
距離程	

西

名和運送

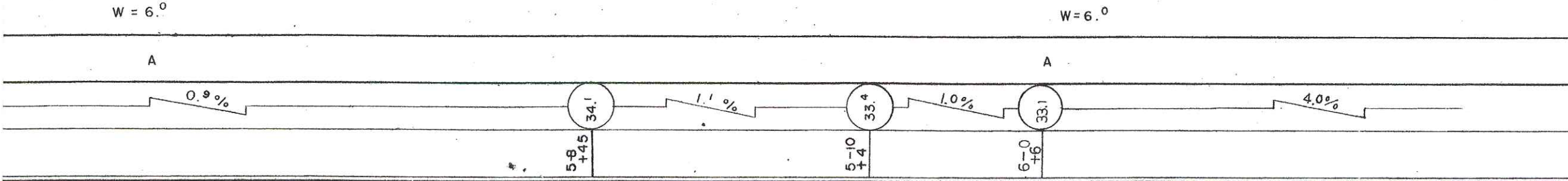
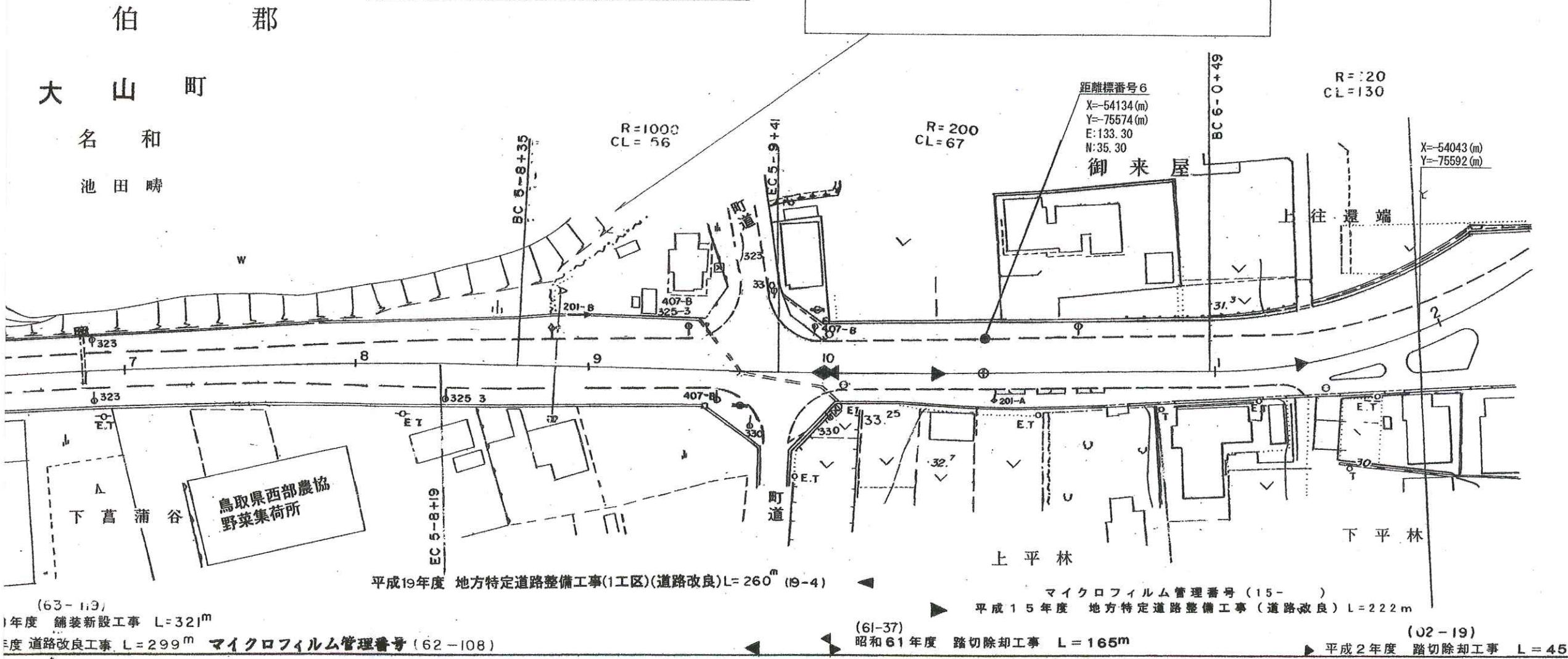
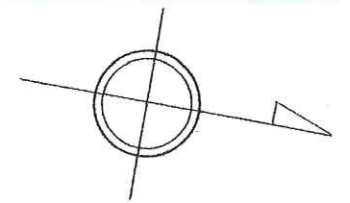
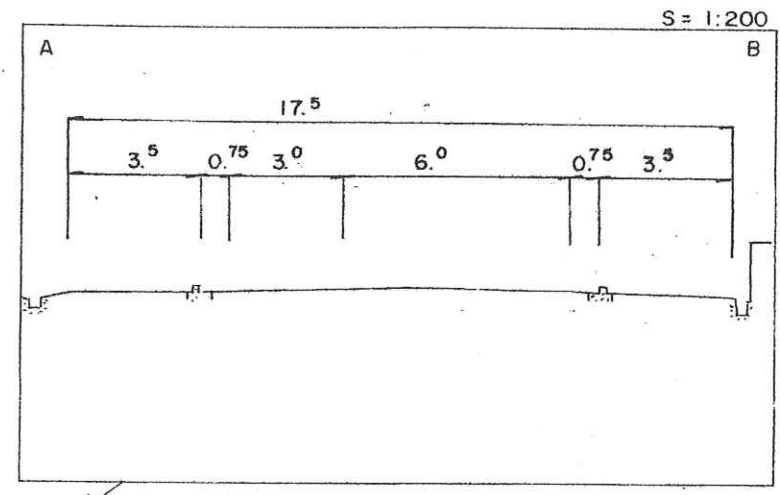
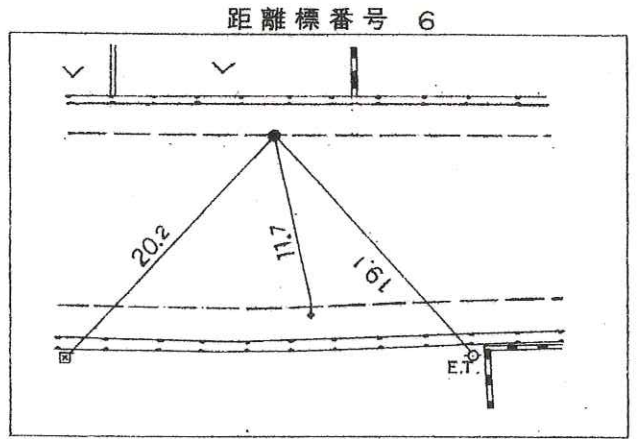
昭和63
昭和64

帳 平 面 図

鳥 取 県

別 一般県道 路線名 旧 奈 和 西 坪 線 区 間 5-1 ~ 6-1 図面番号 8-6

修正後



この地図は、建設省国土地理院長の承認を得て、同院所管の測量標及び測量成果を使用して調製したものである。(承認番号) 昭53, 中公第77号