道　路　台　帳　平　面　図

鳥　取　県

40−1

調整年月	平成２１年３月	図面縮尺	１：1000	路線コード	２１−０７	道路種別	主要地方道	路線名	智頭勝田線	区間	４−６ ～ ５−６	図面番号	９−５

S＝１：２００

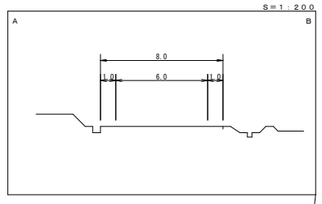

設計区分　L交通　設計ＣＢＲ　8％
表　　層　再生密粒度Ａｓ　t＝ 5cm
上層路盤　Ｍ－４０　t=15cm
下層路盤　ＲＣＡ－４０　t=15cm
設計区間　４－５+３４～４－９+１２

距離標番号５

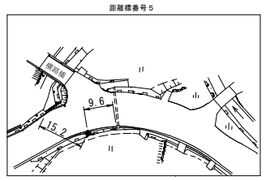

S＝１：２００

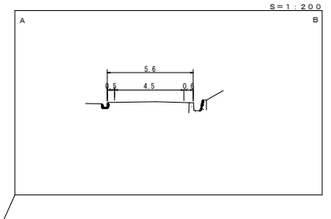

変更前

八　頭　郡

智　頭　町　八頭郡智頭町大字西谷字宮ノ下602-3地先

起点

終点　同大字字西山1242地先

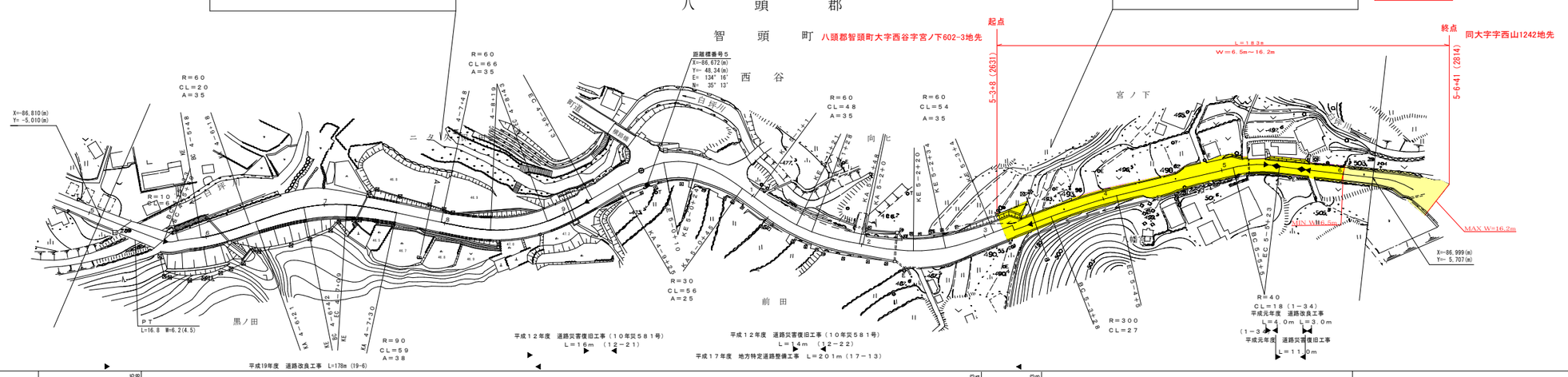

車道幅員	W＝４．５	W＝６．０	W＝４．５	W＝４．０
路面種類	B　C	A		B
縦断勾配	8.5% 0.5% 0.5% 0.5% 7.5% 9.5% 10.6% 10.3% 7.8%			
距離程	０ 40.1 40.1 80.0 120.0 160.0 200.0 240.0 280.0 320.0 360.0 400.0			

アイコンヤマト株式会社

この地図は、建設省国土地理院長の承認を得て、同院所管の測量標及び測量成果を使用して調整したものである。　（承認番号）平５５．　中公第４４号