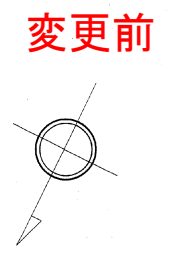
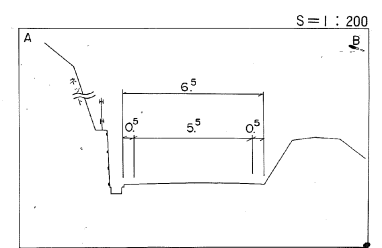


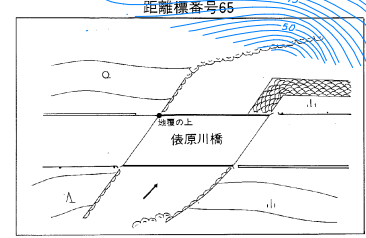
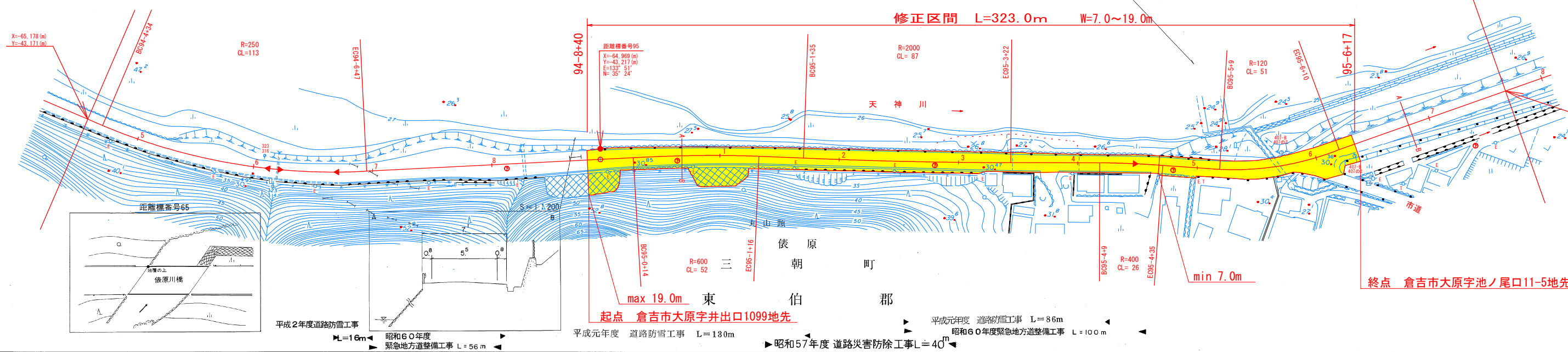
道 路 台 帳 平 面 図

鳥 取 県

調製年月	平成 3年 3月	図面縮尺	1:1,000	路線コード	21-021	道路種別	主要地方道	路線名	鳥取鹿野倉吉線	区間	65-0 ~ 65-8	図面番号	91-85
------	----------	------	---------	-------	--------	------	-------	-----	---------	----	-------------	------	-------



変更前



平成2年度道路防雪工事 L=16m
 昭和60年度緊急地方道整備工事 L=56m

平成元年度道路防雪工事 L=180m
 昭和57年度道路災害防除工事 L=40m

平成元年度道路防雪工事 L=86m
 昭和60年度緊急地方道整備工事 L=100m

車道幅員	
路面種類	B C A
縦断勾配	
距離程	

鵬技術コンサルタント株式会社

この図面は、建設省国土建設局長の承認を得て、河川図等の測量図及び測量成果を使用して製図したものである。(海防番号) 昭55. 中分第 44号