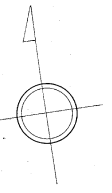
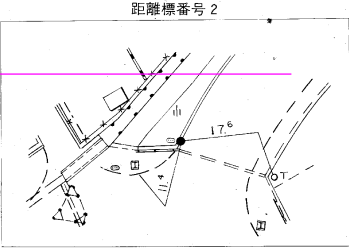
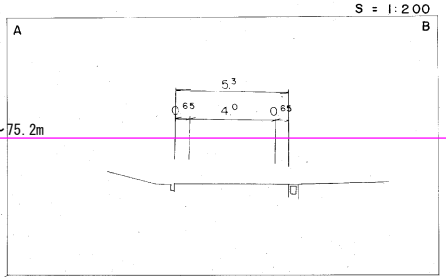
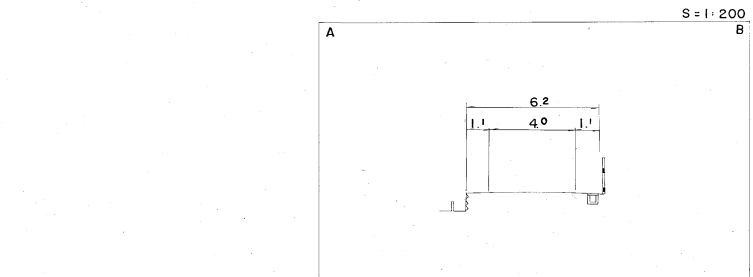
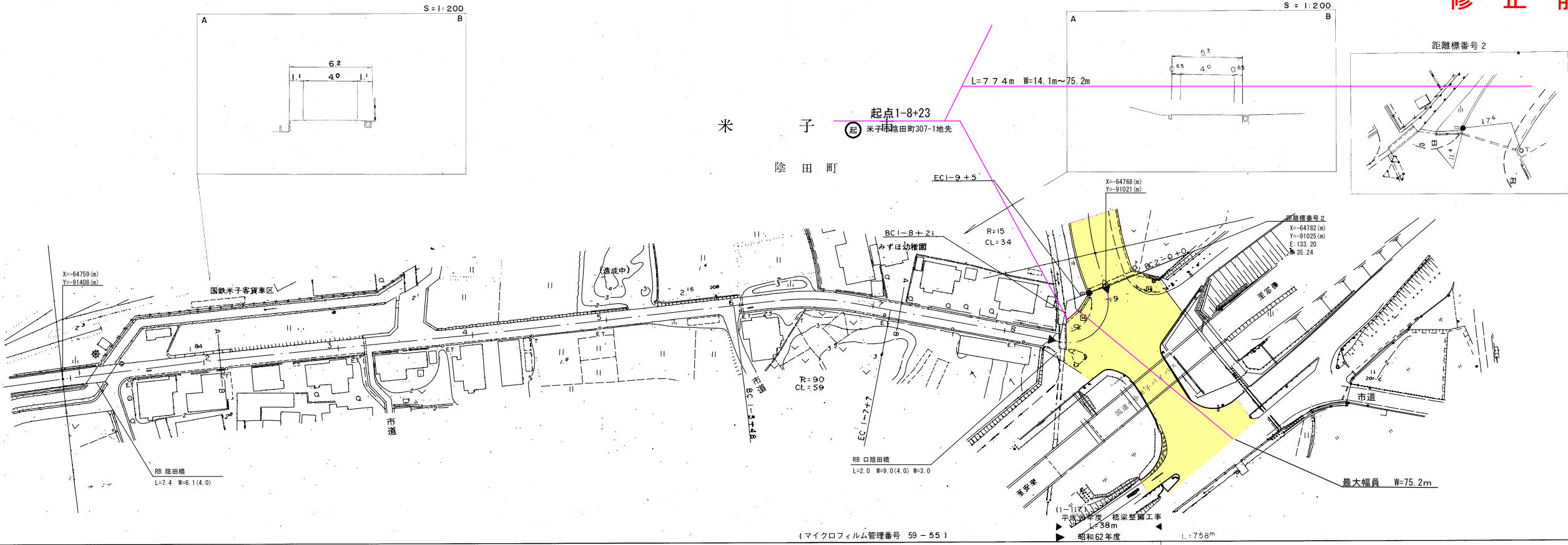


道路台帳平面図

鳥取県

調製年月 平成 2 年 3 月 図面縮尺 1 : 1000 路線コード 22 - 300 道路種別 一般県道 路線名 米子環状線 区間 1-1 ~ 2-0 図面番号 26-2

修正前



久米測量株式会社

車道幅員		W = 4.0		W = 6.5
路面種類	C	B	A	
縦断勾配	0.4%			
距離程	1.6 +3.4	2.4	1.8 +1.7	2.0 +2.0

この地図は、建設省国土地理院長の承認を得て、同院所管の測量標及び測量成果を使用して調製したものである。(承認番号) 昭53、中公第77号