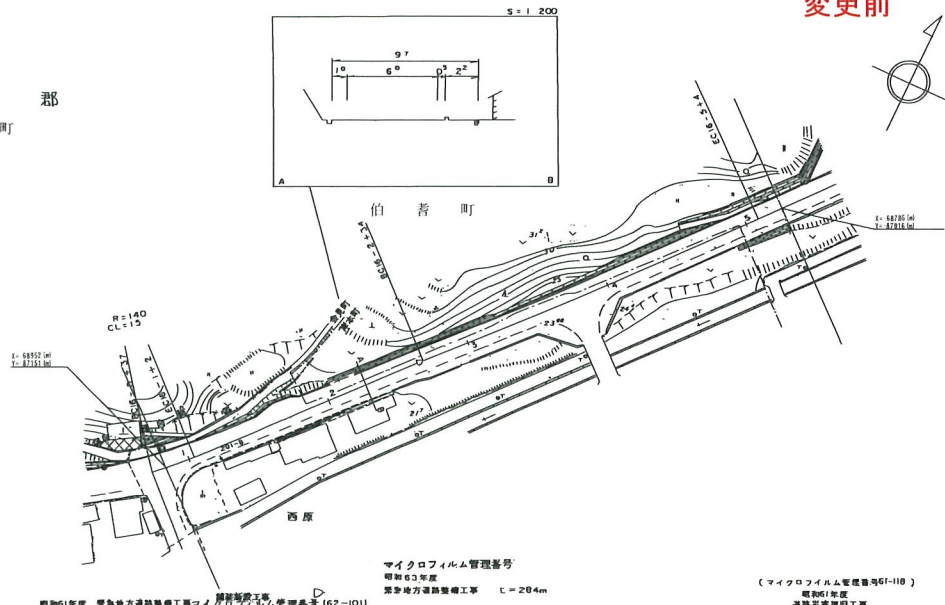
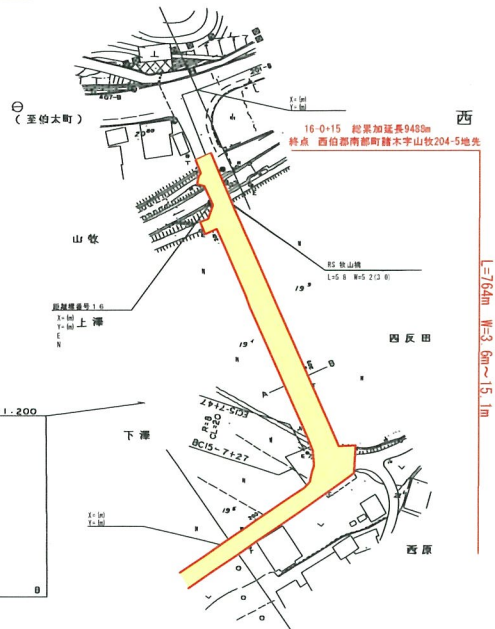
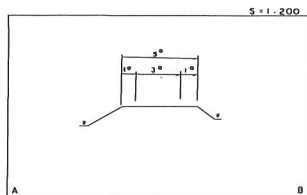
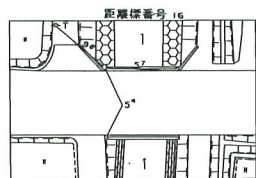


調製年月	平成元年3月	図面縮尺	1/1000	路線コード	22-160	道路種別	一般県道	路線名	福頼市山伯善大山停車場線	区間	15-7 ~ 16-5	図面番号	27-16
------	--------	------	--------	-------	--------	------	------	-----	--------------	----	-------------	------	-------

変更前



車道幅員	W=3.0	W=6.0	W=6.0	W=6.0	W=6.0	W=6.0
路面種別	B	A	A	A	A	C
縦断勾配	0.3%	0.2%	0.2%	2.3%	2.0%	2.0%
距離程	15.1m	16.0m	16.0m	16.0m	16.0m	16.0m

有限会社日新測量設計
小坂測量事務所
株式会社子平コンクリート

マイクロフィルム管理番号
昭和63年度 緊急地方道路整備工事 マイクロフィルム管理番号 (62-101)
L=98m
昭和62年度 道路改良工事 L=131m
昭和61年度 緊急地方道路整備工事 L=162-101
昭和61年度 道路改良工事 L=110m