

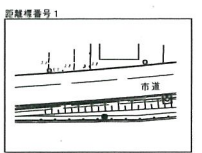
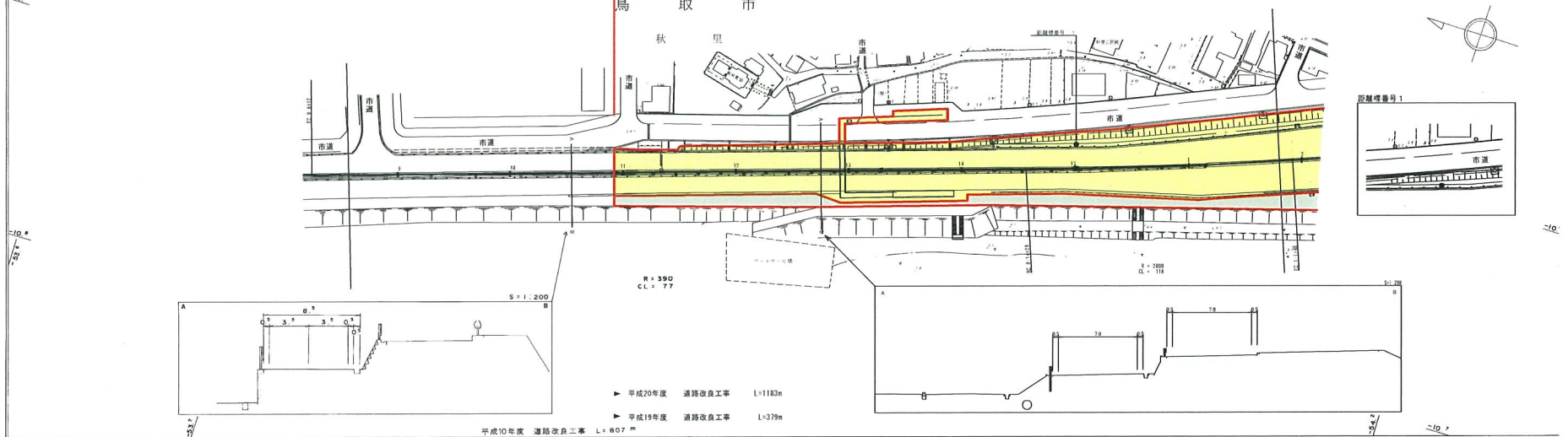
道 路 台 帳 平 面 図

鳥 取 県

調製年月	平成 22年 3月	図面縮尺	1 : 1000	路線コード	21 - 026	道路種別 主要地方道	路線名	秋里吉方線	区間	0-9 ~ 1-1	図面番号	10 - 2
------	-----------	------	----------	-------	----------	------------	-----	-------	----	-----------	------	--------

起点 0-10+46 (1141) L=3067m Min=18.5m ~ Max52.8m
鳥取市秋里字出張88-1 地先

修正後



車道幅員	8.140
路面種別	A
縦断勾配	
距離程	

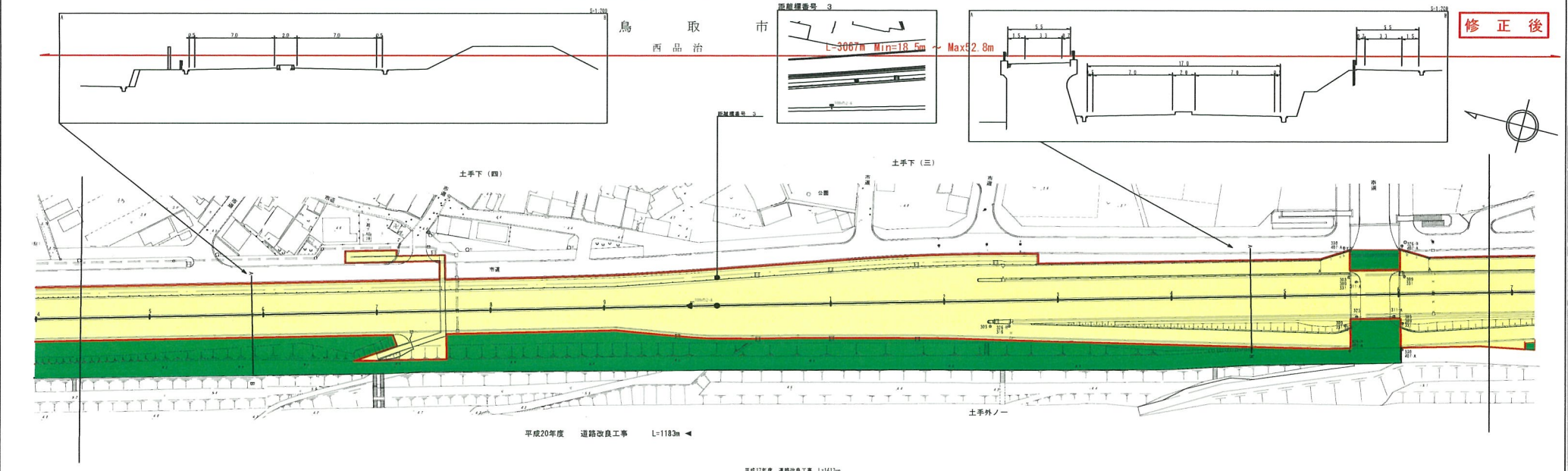
株式会社同登コンサルtant

この図は、建設省国土院公表の資料を基に、現地の測量結果及び設置工事の状況に基づき作成されたものである。

道 路 台 帳 平 面 図

鳥 取 県

調整年月	平成 22年 3月	図面縮尺	1 : 1000	路線コード	21-026	道路種別	主要地方道	路線名	秋里吉方線	区間	2-5 ~ 3-6	図面番号	10-4
------	-----------	------	----------	-------	--------	------	-------	-----	-------	----	-----------	------	------



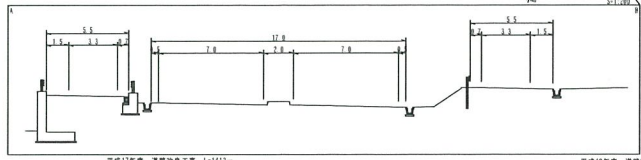
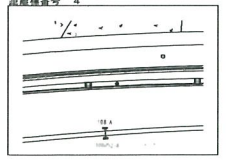
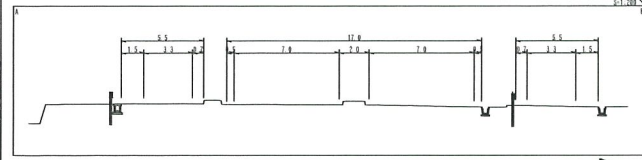
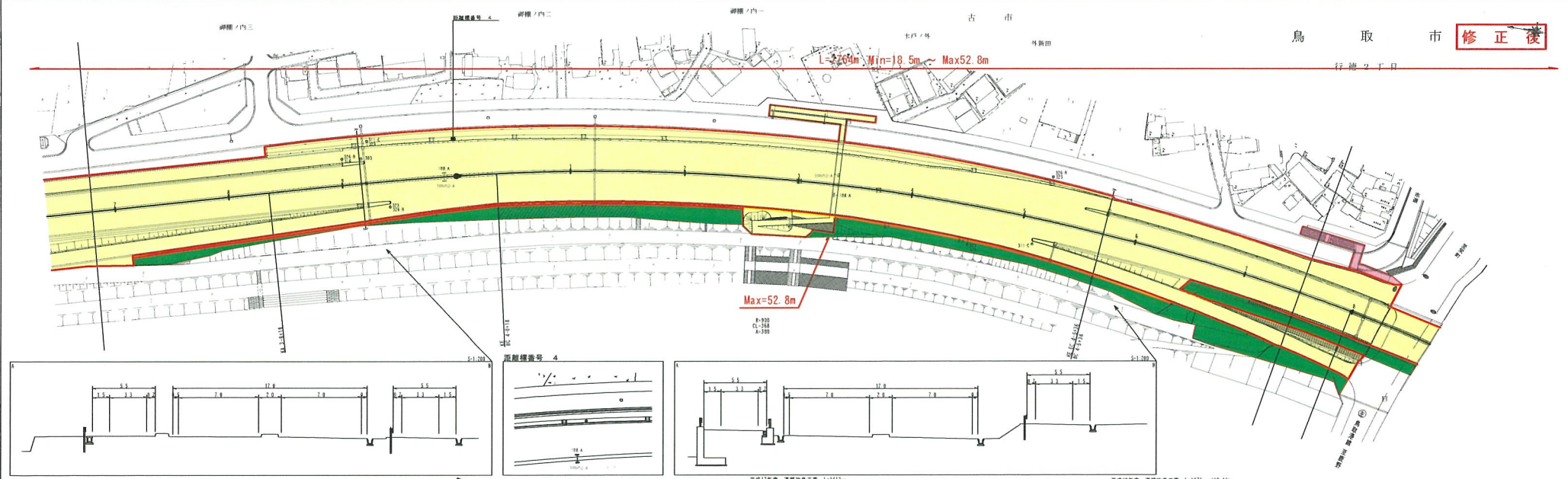
車道幅員													
路面種別													
縦断勾配	3.31	0.00	6.11	0.00	6.53	0.00	6.71	0.00	6.71	0.00	6.71	0.00	6.71
距離程	0.00	1183.00	1183.00	1183.00	1183.00	1183.00	1183.00	1183.00	1183.00	1183.00	1183.00	1183.00	1183.00

株式会社開発コンサルテント

道 路 台 帳 平 面 図

鳥 取 県

調整年月 平成 22年 3月 | 図面縮尺 1:1000 | 路線コード 21-026 | 道路種別 主要地方道 | 路線名 秋里吉方線 | 区間 3-7 ~ 4-7 | 図面番号 10-5



車道幅員	8-14.8
路面種別	A
縦断勾配	
距離	

株式会社 関東コンサルタンツ

