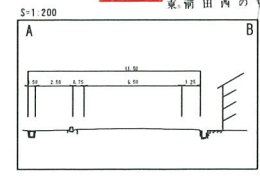
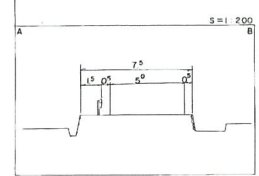
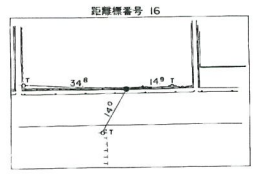
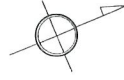
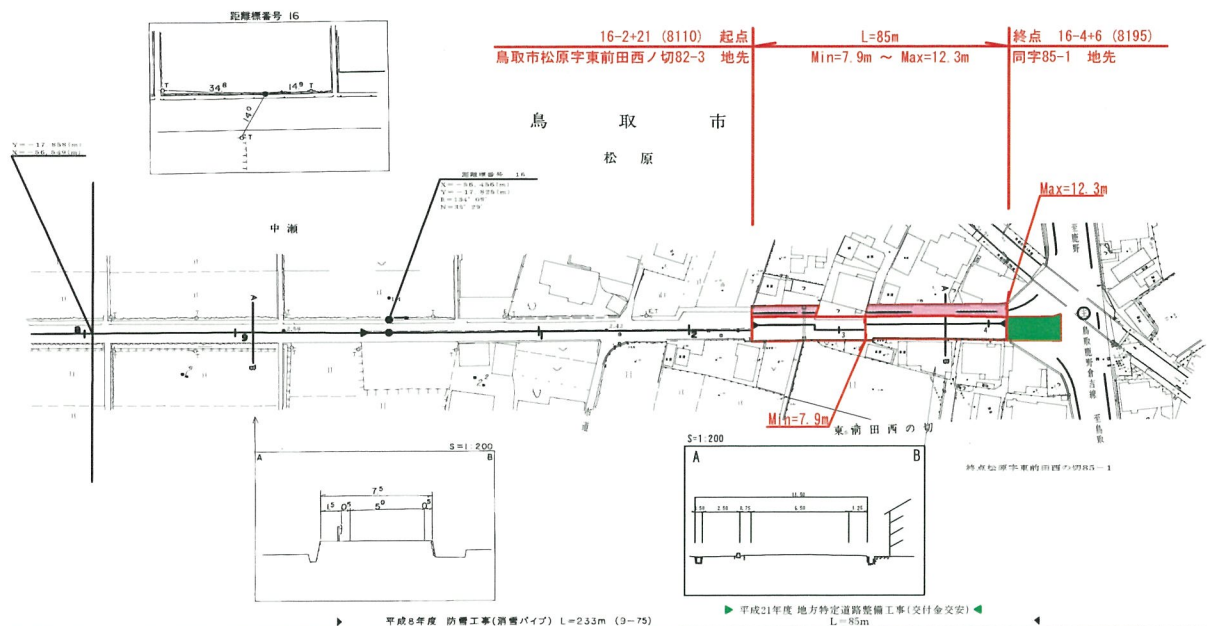


道 路 台 帳 平 面 図

鳥 取 県

調製年月	平成22年3月	図面縮尺	1:1,000	路線コード	22-191	道路種別	一般県道	路線名	矢矯松原線	区間	15-8~16-4	図面番号	15-15
------	---------	------	---------	-------	--------	------	------	-----	-------	----	-----------	------	-------

修正後



平成8年度 防雪工事(消雪パイプ) L=233m (3-75)

平成21年度 地方特定道路整備工事(交付金交安) L=85m

車道幅員	W=5.0	A	B	LEVEL	A	B	16-4+6	16-2+21
路面種類								
縦断勾配								
距離程								

株式会社開発コンサルタント

この図面は、設計者または設計者の承認を得た、建設業者の測量資料に基づいて作成されたものであり、図面記載の測量資料は、測量資料の精度と責任を確保するために、必ずしも正確なものである。 (測量資料) 国測 中全第 12 号