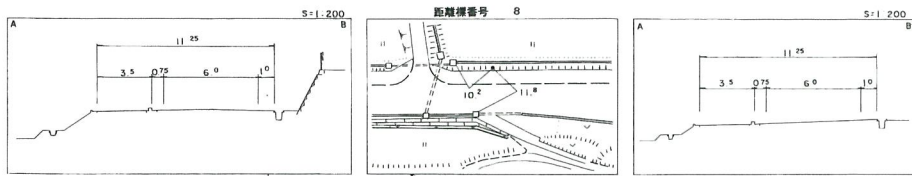
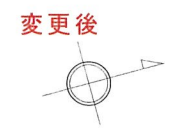
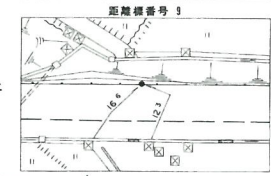


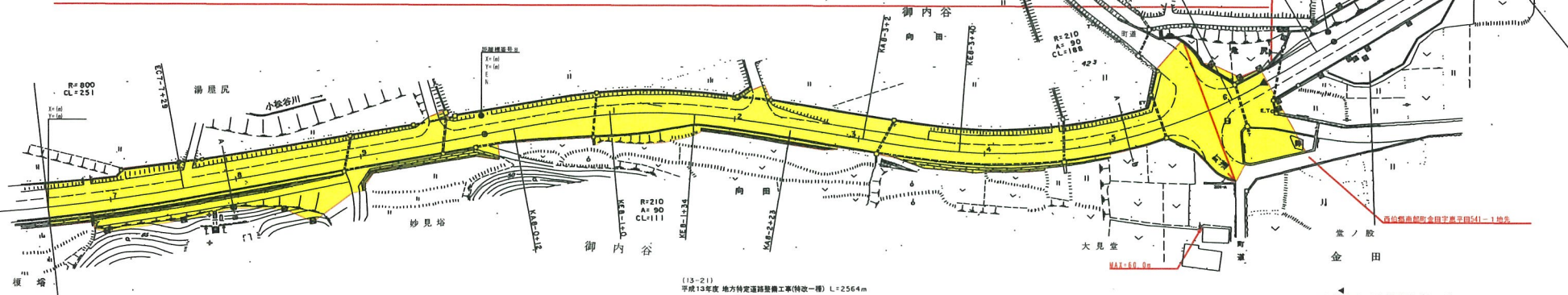
調製年月 平成22年3月 図面縮尺 1:1000 路線コード 22-160 道路種別 一般県道 路線名 福頼市山伯耆大山停車場線 区間 7-7 ~ 9-1 図面番号 30-8



西 伯 郡  
南 部 町



現道 L=1306m W=12.9~60.0m



(13-21) 平成13年度 地方特定道路整備工事(特設一線) L=2564m

マイクログリッド管理番号(9-16) 平成9年度 地方特定道路整備工事(道路改良) L=1300m

車道幅員	W: 6.0
路面種類	A
縦断勾配	2.7% 0.3% 2.1%
距離程	7.9 44.9 47.9 91.1

有限会社 コウリヨウ

この図面は、建設省国土院の承認を受けて、図面内容の正確性及び信頼性を保証して製図したものである。(建設省) 昭31 公認 77 号