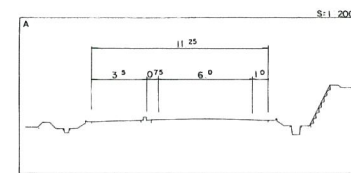
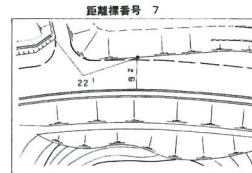
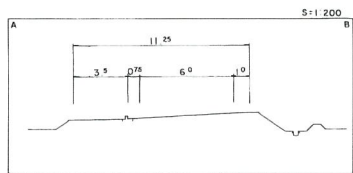


道 路 台 帳 平 面 図

鳥 取 県

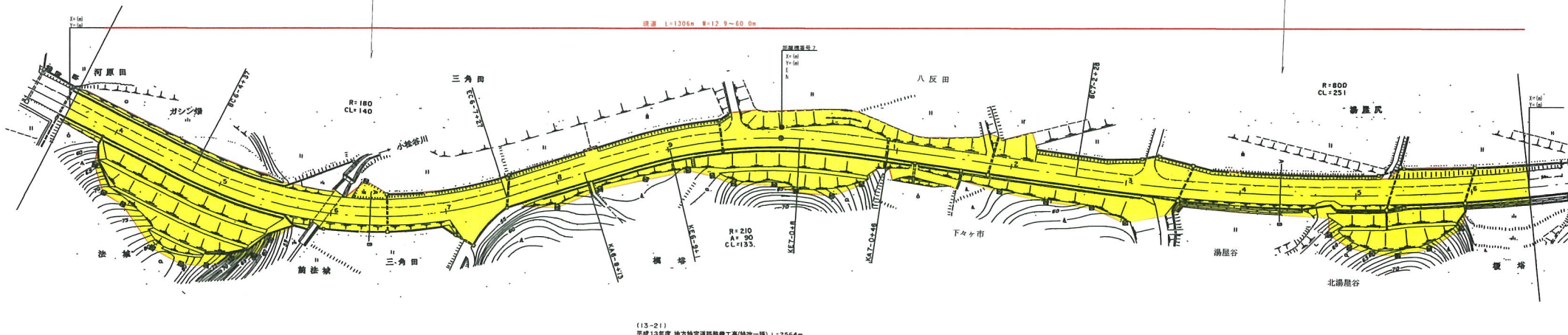
調製年月 平成22年3月 図面縮尺 1:1000 路線コード 22-160 道路種別 一般県道 路線名 福頼市山伯耆大山停車場線 区間 6-4 ~ 7-6 図面番号 30-7



変更後



西 伯 郡
南 部 町
御 内 谷



(13-21)
平成13年度 地方特定道路整備工事(特設一様) L=2564m

| | | | | |
|------|-------------|-------------|--------------|-------------|
| 車道幅員 | | 7.4 +2.1 | W=5.2 7.4 | 7.4 +2.1 |
| 路面種別 | A | | | |
| 縦断勾配 | 0.3% | 2.1% | 0.2% | 2.7% |
| 距離程 | 6.2 +2.4 | 5.1 +2.7 | 5.1 +2.7 | 7.4 +2.7 |

調製年 技術コンサルタント