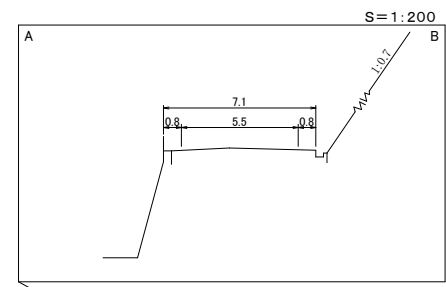
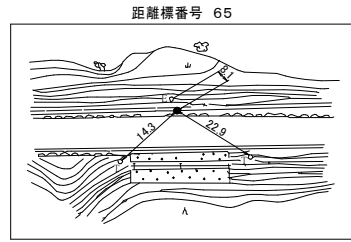


道路台帳平面図

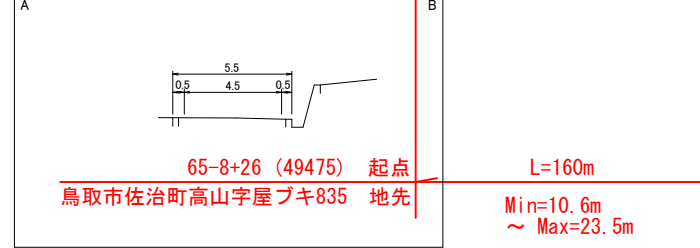
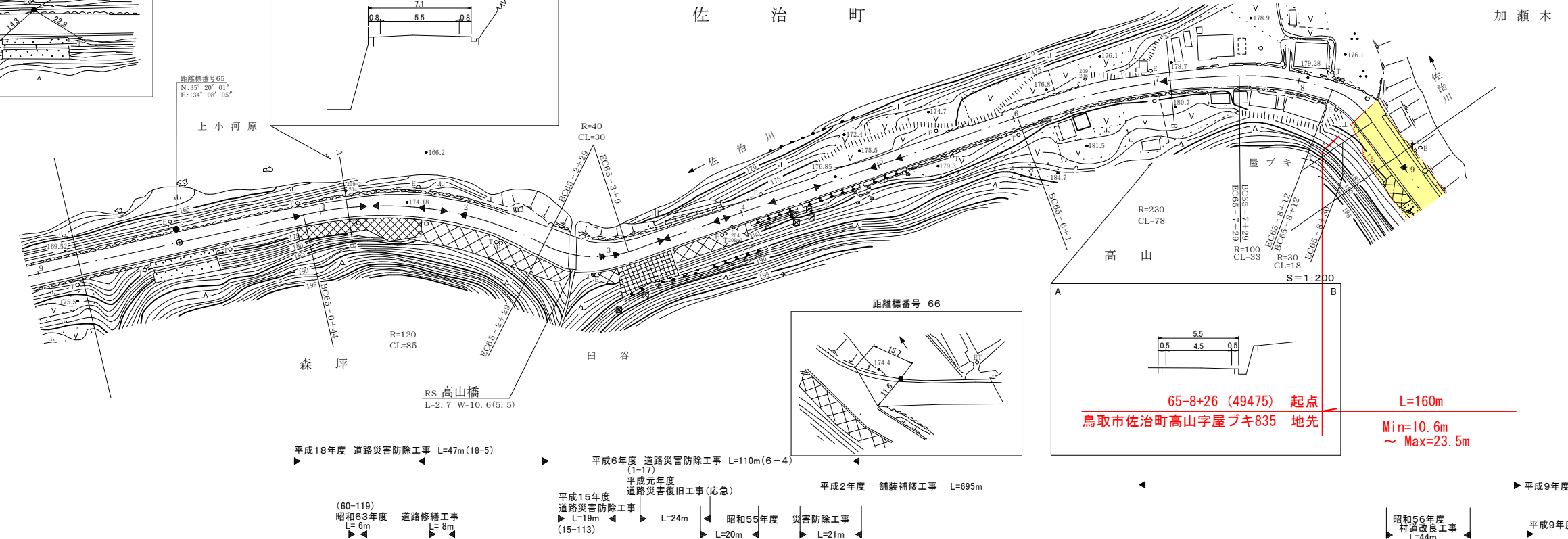
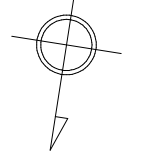
鳥取県

調整年月 平成19年3月 図面縮尺 1:1000 路線コード 15-482 道路種別 一般国道 路線名 482号 区間 65-0~66-0 図面番号 129-68



鳥取市
佐治町

修正前



株式会社
アール企画

車道幅員	W = 5.5	W = 4.5	W = 5.5
路面種類			
縦断勾配	3.8%	3.4%	0.6%
距離程	64+45	65+2	65+4

この地図は、建設省国土院院長の承認を得て、同院保管の測量標及び測量成果を使用して調整したものである。(承認番号) 昭55、中公第44号