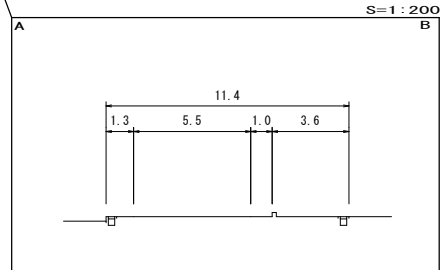
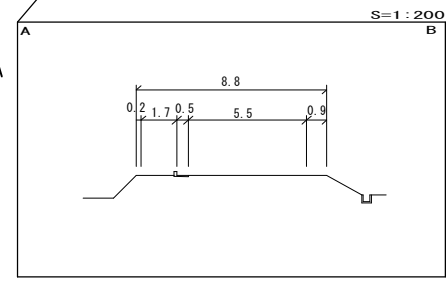
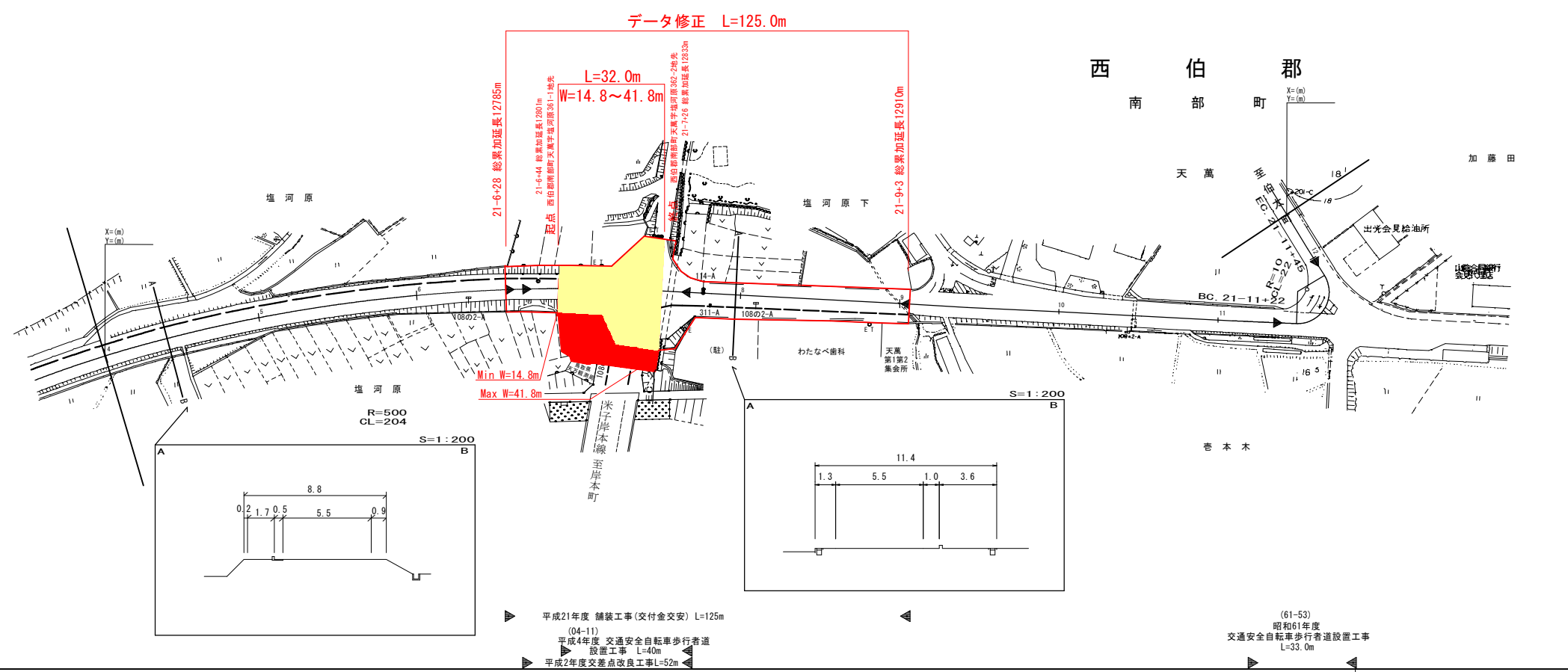


道 路 台 帳 平 面 図

鳥 取 県

調整年月	平成 22 年 3 月	図面縮尺	1:1,000	路線コード	21-001	道路種別	主要地方道	路線名	溝口伯太線	区間	21-5~21-12	図面番号	33-20
------	-------------	------	---------	-------	--------	------	-------	-----	-------	----	------------	------	-------

変更後



- ▶ 平成21年度 舗装工事(交付金交安) L=125m
- ▶ (04-13) 平成4年度 交通安全自転車歩行者道 設置工事 L=40m
- ▶ 平成2年度交差点改良工事L=52m
- ▶ (61-53) 昭和61年度 交通安全自転車歩行者道設置工事 L=33.0m

車道幅員	W=5.5	A	B	W=5.0
路面種類	A			
縦断勾配	0.6%			
距離程	21-11+42	21-11+45	21-11+48	21-11+49

有限会社 日新測量設計
 株式会社 ウエスコ