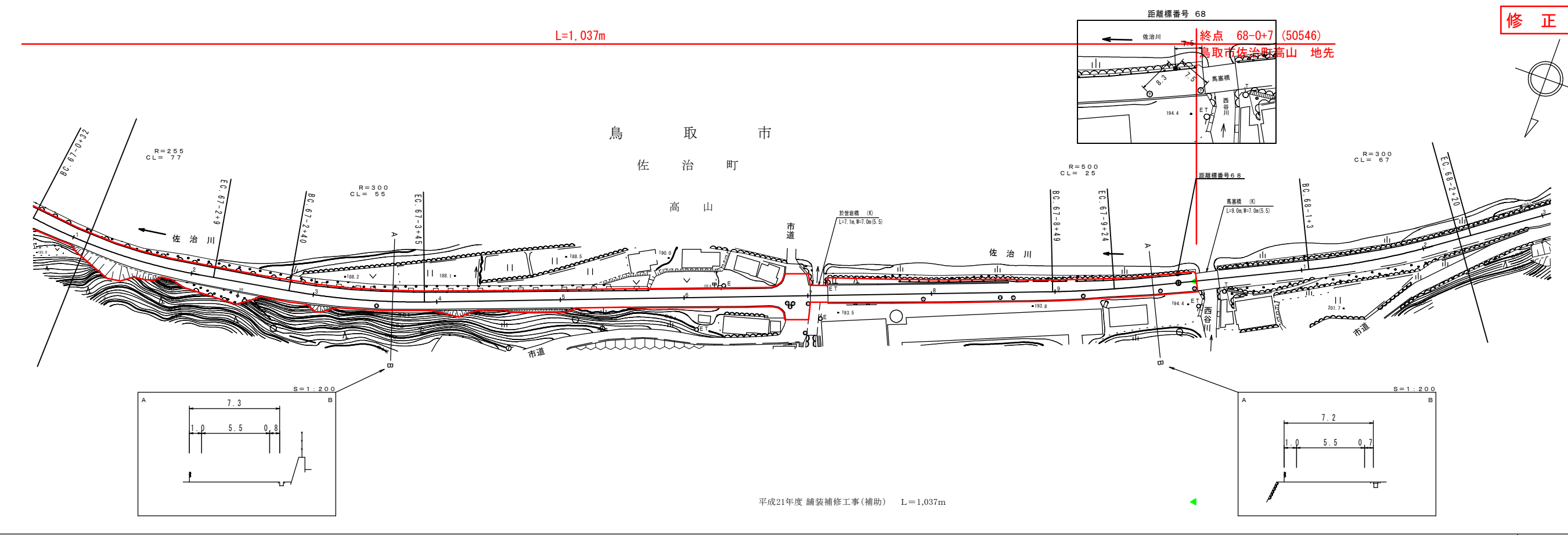


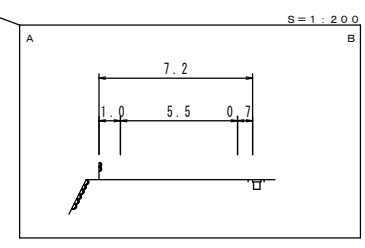
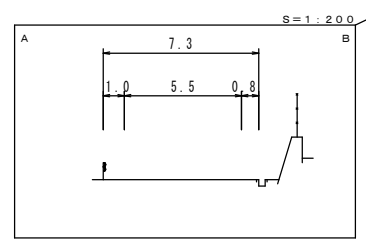
道 路 台 帳 平 面 図

鳥 取 県

調整年月	平成 22 年 3 月	図面縮尺	1 : 1000	路線コード	15-482	道路種別	一般国道	路線名	4 8 2 号	区間	67-2~68-2	図面番号	135-72
------	-------------	------	----------	-------	--------	------	------	-----	---------	----	-----------	------	--------



修正後



平成21年度 舗装補修工事(補助) L=1,037m

株式会社 開発コンサルタント

車道幅員	W=5.5
路面種別	A
縦断勾配	
距離程	

この地図は、建設省国土院院長の承認を得て、同院所管の測量標及び測量成果を使用して調整したものである。(承認番号) 昭55 中公第44号