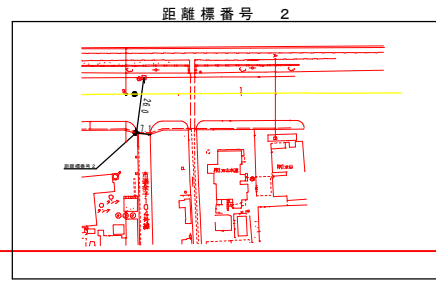
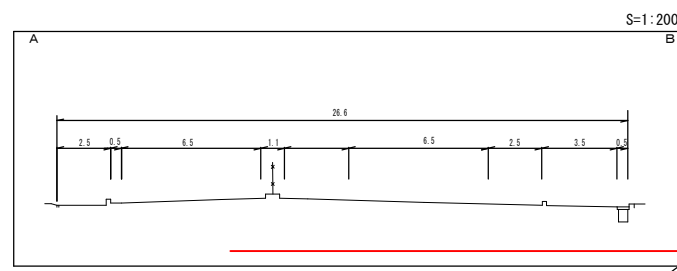


道 路 台 帳 平 面 図

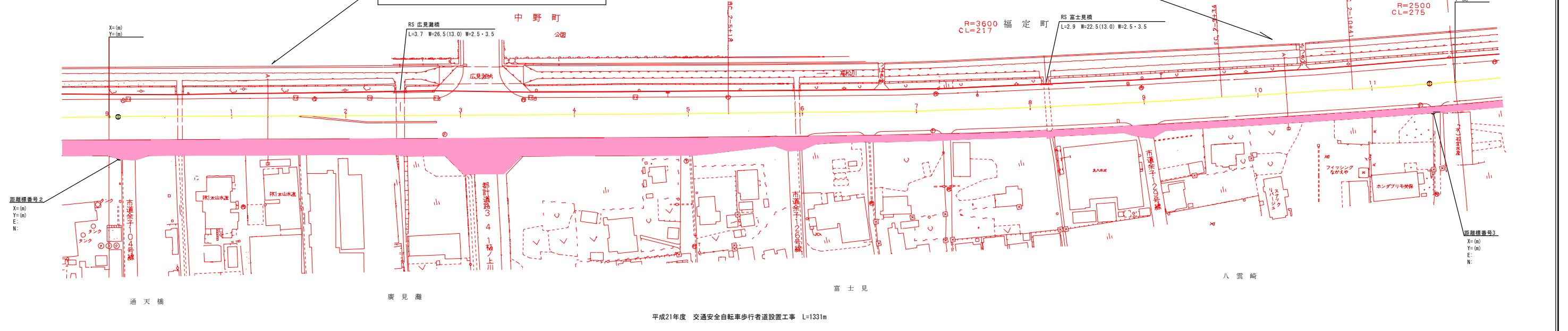
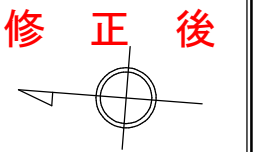
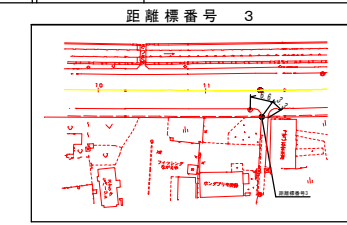
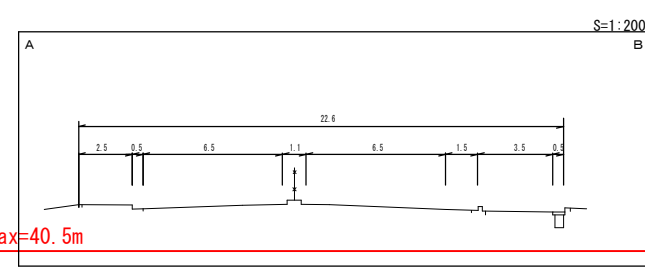
鳥 取 県

調整年月 平成22年3月 | 図面縮尺 1:1000 | 路線コード 15-431 | 道路種別 一般国道 | 路線名 431号 | 区間 2-0~3-0 | 図面番号 42-6



設計区分	C交通	設計OSR12%
表層	排水性舗装	t=5cm
基層	再生粗粒度(改質1型)	t=5cm
上層路盤	M-30	t=10cm
下層路盤	RC-30	t=10cm
設計区間	0+9+3 ~ 3+3+28	
施工年度	平成21年度	

境 港 市
L=1331m Min=22.5m ~ Max=40.5m



平成21年度 交通安全自転車歩行者道設置工事 L=1331m

車道幅員	W=13.0
路面種別	A
縦断勾配	0%
距離程	