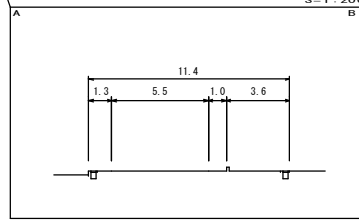
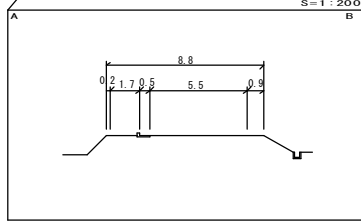
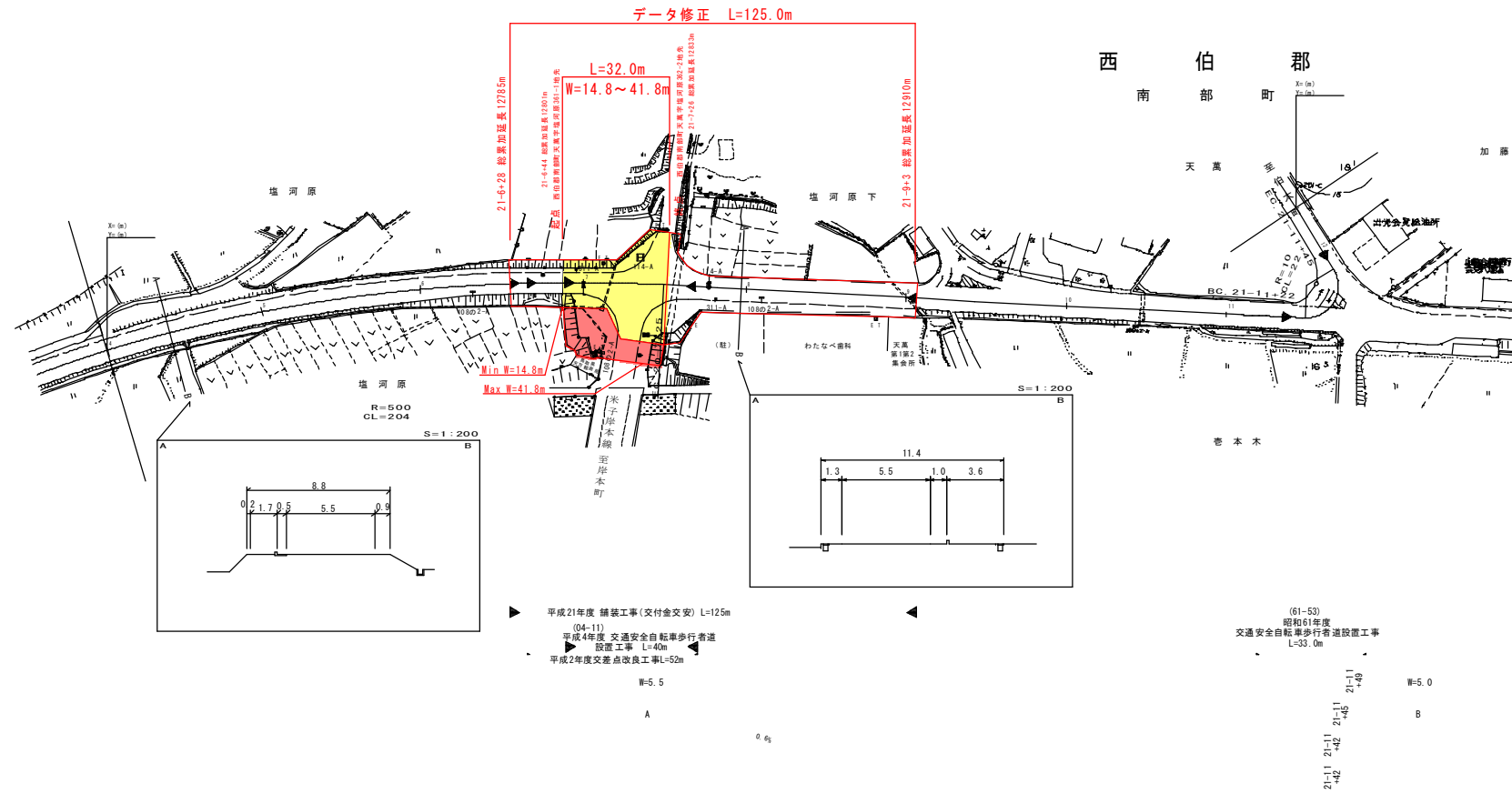


道 路 台 帳 平 面 図

鳥 取 県

調整年月	平成 22 年 3 月	図面縮尺	1:1,000	路線コード	21-001	道路種別	主要地方道	路線名	溝口伯太線	区間	21-5~21-12	図面番号	33-20
------	-------------	------	---------	-------	--------	------	-------	-----	-------	----	------------	------	-------

変更後



▶ 平成21年度 舗装工事(交付金交安) L=125m
 (04-11)
 ▶ 平成4年度 交通安全自転車歩行者道
 設置工事 L=40m
 ▶ 平成2年度交差点改良工事L=50m

(61-53)
 昭和61年度
 交通安全自転車歩行者道設置工事
 L=33.0m

有限会社 日新測量設計
 有限会社 久米測量
 株式会社 車道幅員
 株式会社 路面種類
 ウエス コ 縦断勾配
 距離程