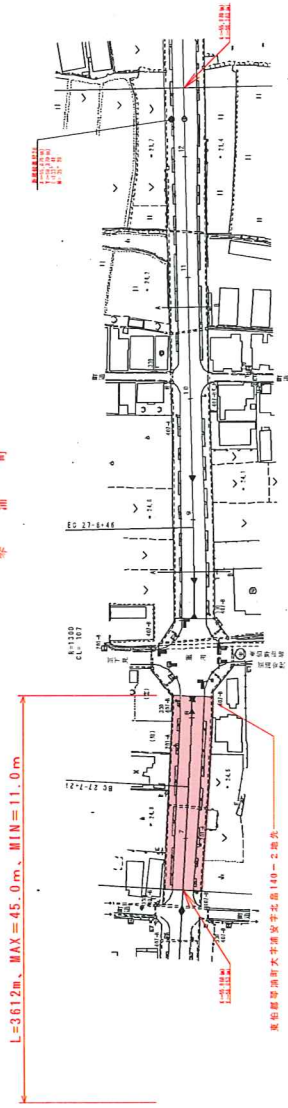
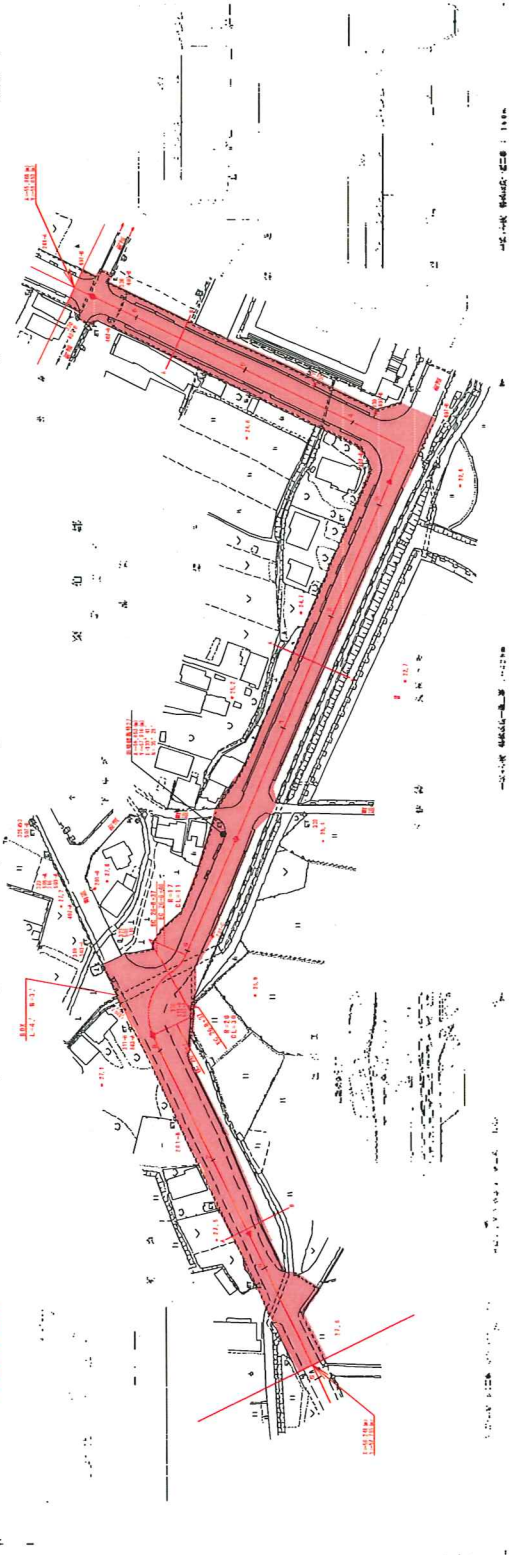


津 浦 町



東伯野線津浦大字津浦駅完成図 140-2 踏切



1300 1301 1302

1300 1301 1302

1300 1301 1302

1300 1301 1302

道 路 台 帳 平 面 区 画

重用3

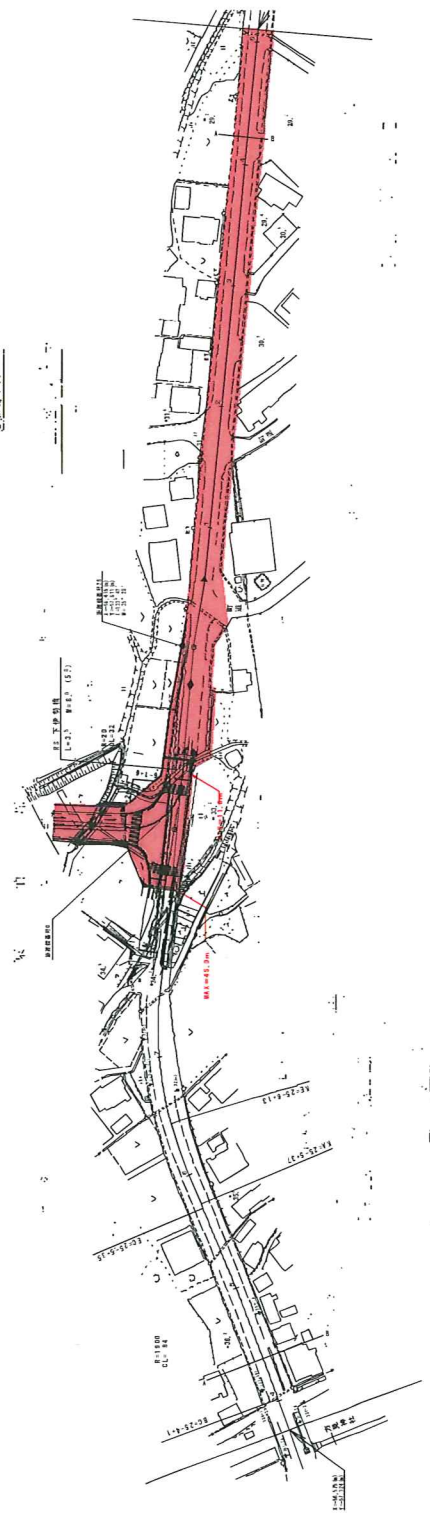
東伯野渡線

主要地方道

21-44

1:1,000

平成22年2月



東伯野渡線
主要地方道
21-44
1:1,000
平成22年2月

鳥取県

8P-1

図

平面図

台帳

道路

図面番号

区間

東伯野浜線

路線名

主要地方道

道路種別

21-44

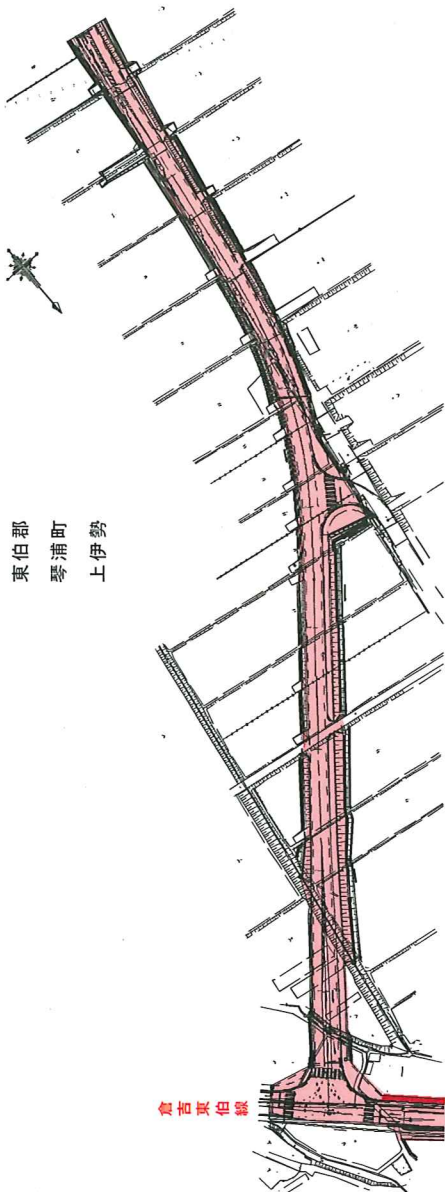
路線コード

1:1000

図面縮尺

平成22年2月

調製年月



東伯郡
琴浦町
上伊勢

W=6.5
A

倉吉東伯線

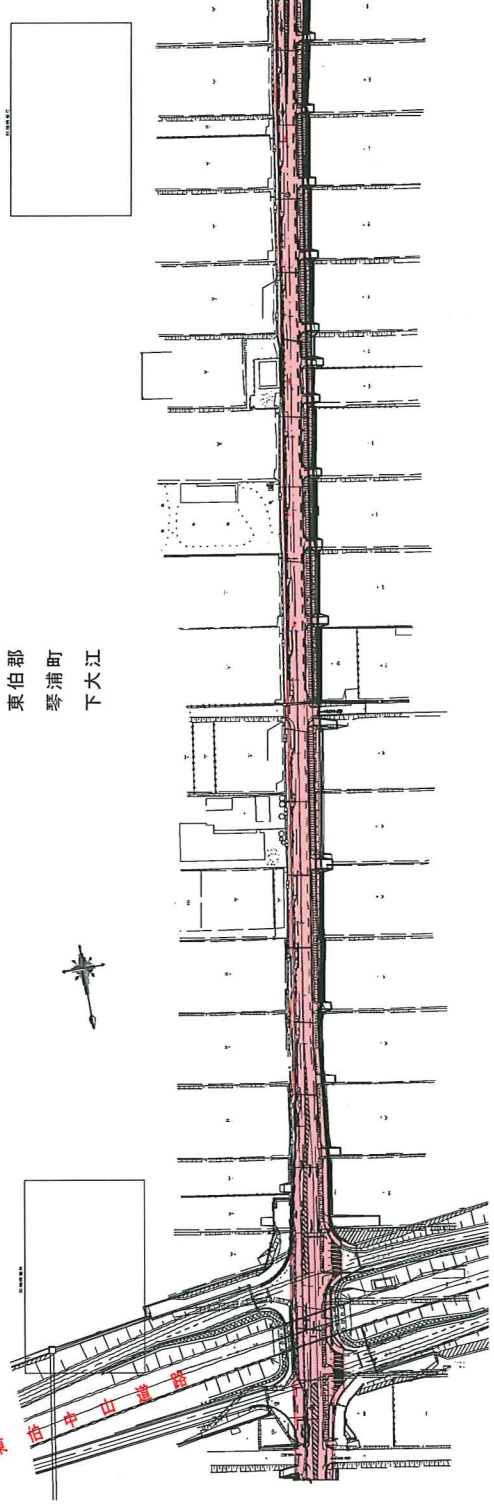
道路幅員
路面種別
縦断勾配
距離程

鳥取県

BP-2

道路台帳平面図

調製年月	平成22年2月	図面縮尺	1:1000	路線コード	21-44	道路種別	主要地方道	路線名	東伯野浜線	区間	図面番号
------	---------	------	--------	-------	-------	------	-------	-----	-------	----	------



東伯郡
琴浦町
下大江

東伯郡
琴浦町
下大江

M=6.5
A

道路幅員
路面種別
縦断勾配
距離

鳥取県

8P-3

道路台帳平面図

図面番号

区間

東伯野海線

路線名

主要地方道

道路種別

21-4.4

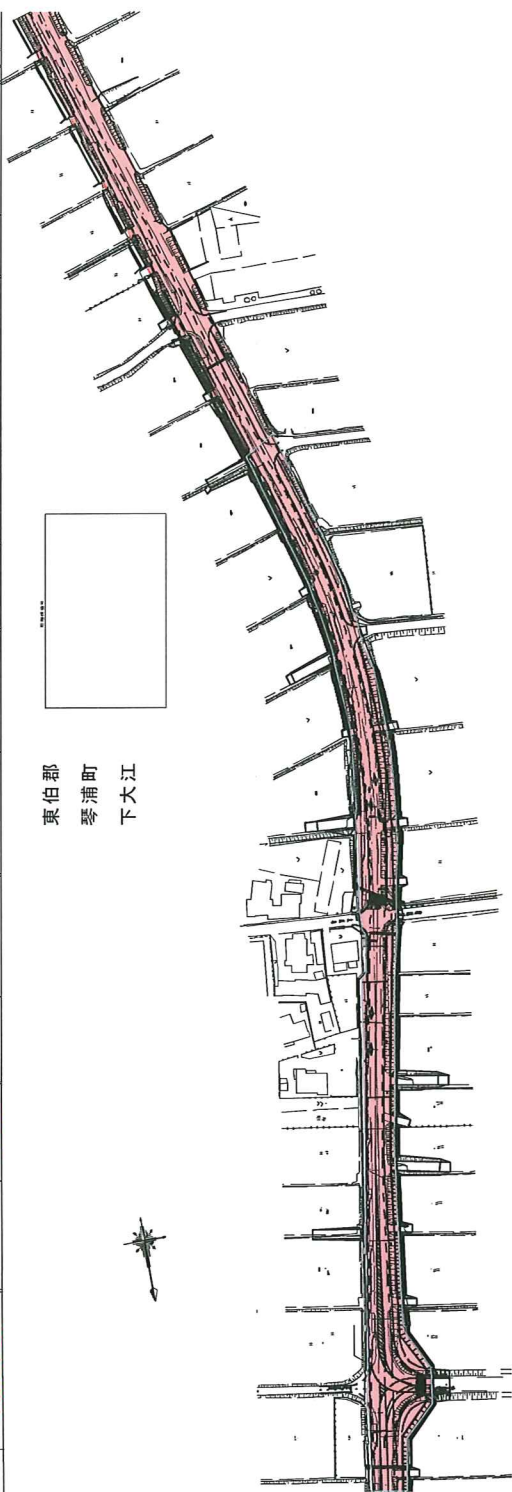
路線コード

縮尺

平成22年2月

製年月

東伯郡
琴浦町
下大江



M=6.5
A

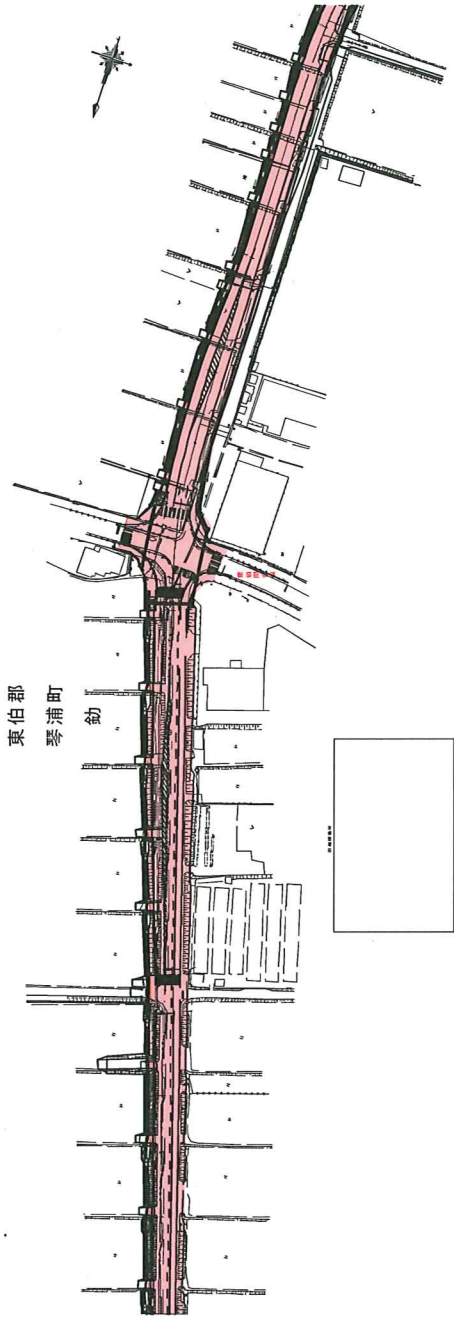
道路種別
縮尺
縮尺勾配
距離

鳥取県

8P-4

道 路 台 帳 平 面 図

調製年月	平成22年2月	図面縮尺	1:1000	路線コード	21-44	道路種別	主要地方道	路線名	東伯野浜線	区間	図面番号
------	---------	------	--------	-------	-------	------	-------	-----	-------	----	------



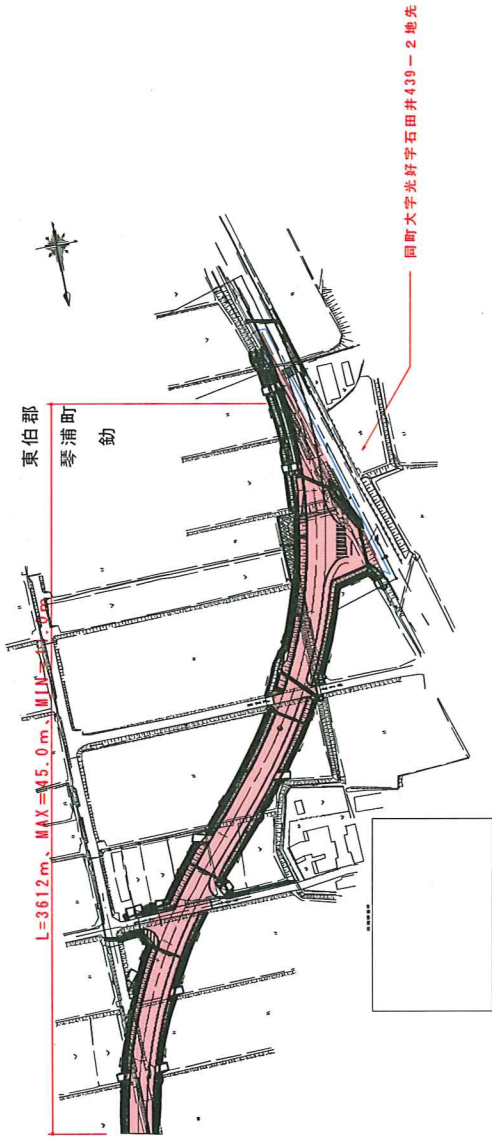
W=6.5
A

道路種別
断面種別
断面勾配
距離

鳥取県

道路台帳平面図

調製年月	平成22年2月	図面縮尺	1:1000	路線コード	21-44	道路種別	主要地方道	路線名	東伯野浜線	区間		図面番号	BP-5
------	---------	------	--------	-------	-------	------	-------	-----	-------	----	--	------	------



W=6.5
A

道路幅員
路面種別
縦断勾配
距離