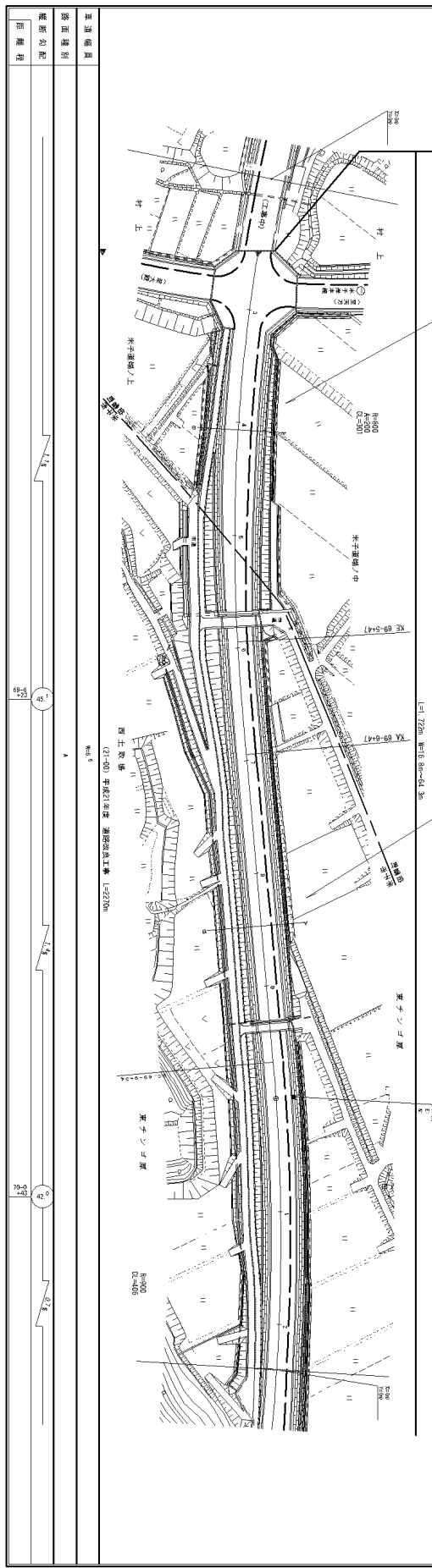
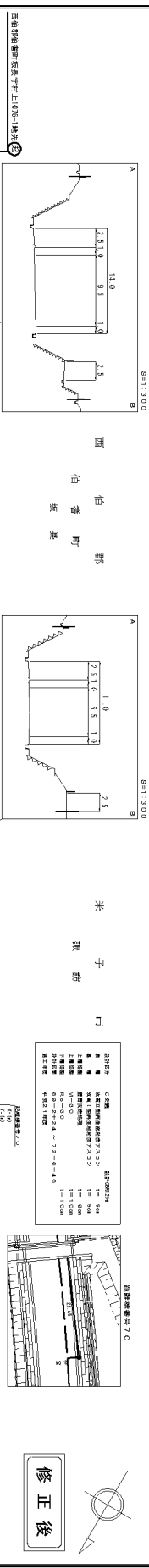


# 道路台帳平面図

鳥取県

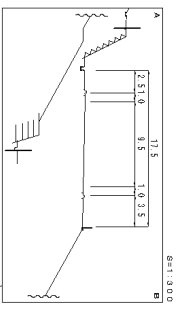
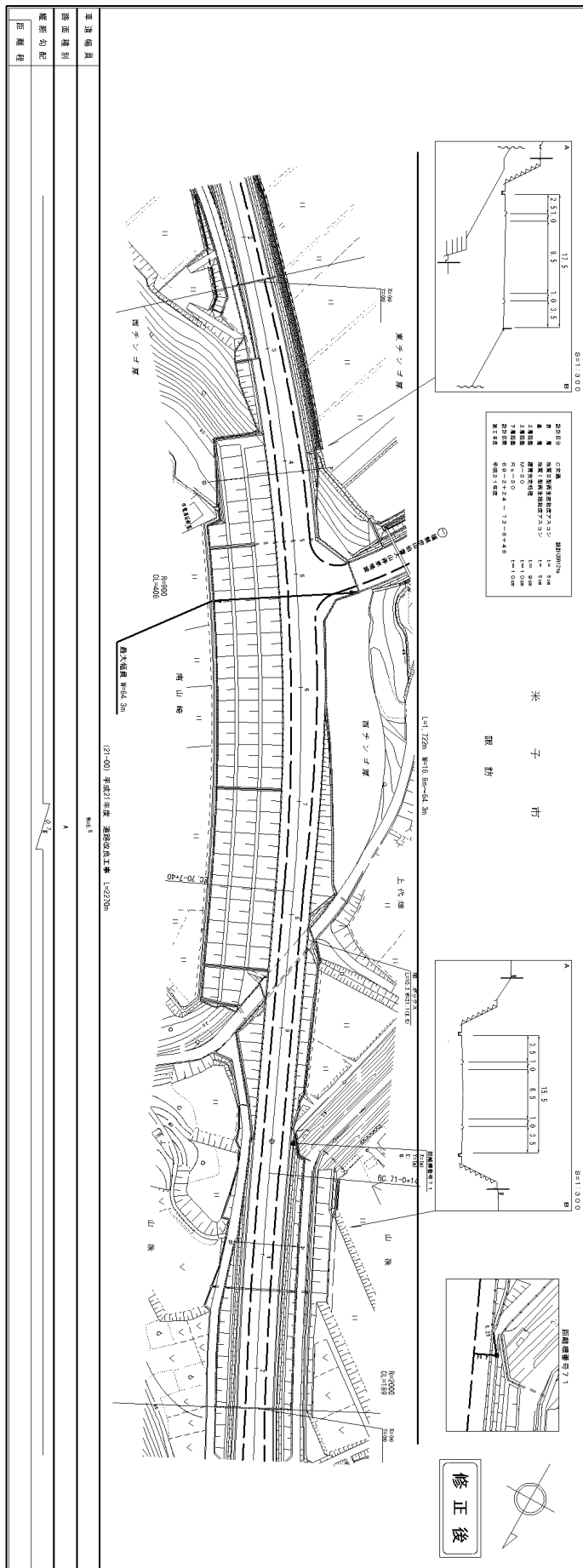
調整年月 平成21年12月 図面縮尺 1:1000 路線コード 15-181 道路種別 一般国道 路線名 181号 区間 69-2~70-2 図面番号 8P-1



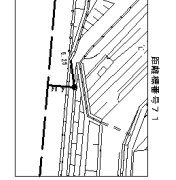
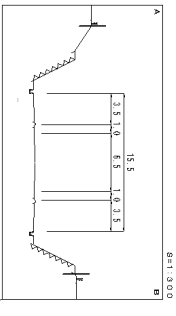
(注) 1. 図面は概略図であり、実際の状況と異なる場合があります。  
2. 図面は概略図であり、実際の状況と異なる場合があります。

鳥 取 県 平 面 図 帳 台 帳 一 般 道 路 種 別 1 5 - 1 8 1 区 間 7 0 - 3 ~ 7 1 - 2 区 間 1 8 1 号

圖 面 番 号 BP-2 圖 面 縮 尺 1 : 1 0 0 0 圖 面 縮 尺 1 : 1 0 0 0 圖 面 縮 尺 1 : 1 0 0 0



2018年度	広島県建設局	広島県建設局	広島県建設局
2019年度	広島県建設局	広島県建設局	広島県建設局
2020年度	広島県建設局	広島県建設局	広島県建設局
2021年度	広島県建設局	広島県建設局	広島県建設局
2022年度	広島県建設局	広島県建設局	広島県建設局

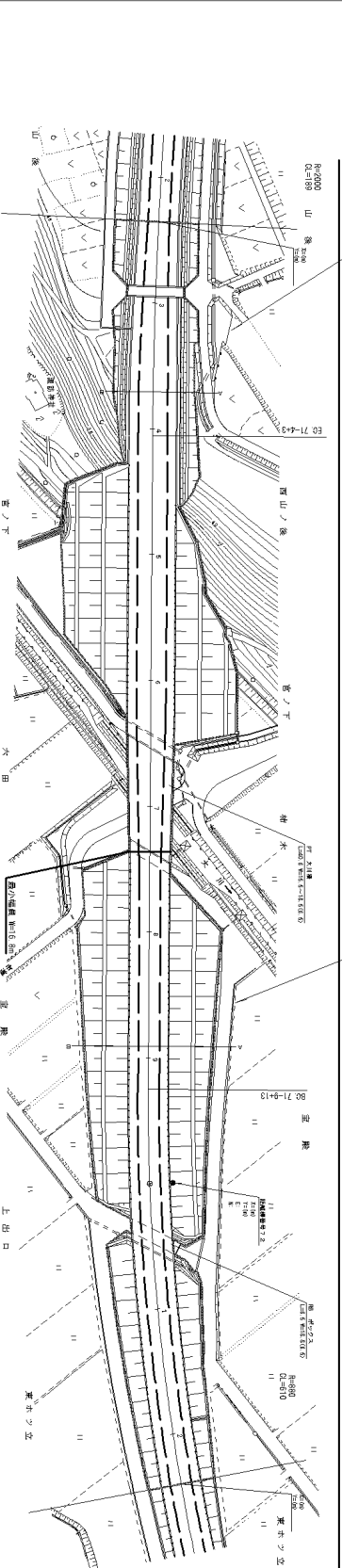
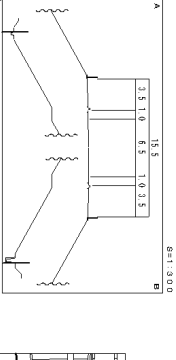
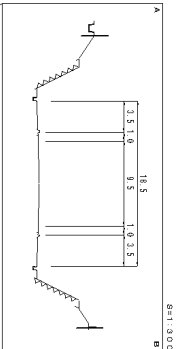


(注) 1. 図面は概略図であり、詳細は設計図を参照してください。  
2. 図面は最新の設計図に基づいて作成されています。

修正後



設計図	C-2
設計者	国土院
設計年度	平成18年
設計区間	0+000~0+025
設計内容	橋脚台座・橋脚本体
設計者	国土院
設計年度	平成18年
設計区間	0+000~0+025
設計内容	橋脚台座・橋脚本体
設計者	国土院
設計年度	平成18年
設計区間	0+000~0+025
設計内容	橋脚台座・橋脚本体



道路種別	一般国道
路線名	181号
区間	71-3~72-2
図面番号	BR-3
縮尺	1:1000

(株)トラスコンクリート